# Retrouvez Locaboat Holidays

# Bretagne

Guide de navigation

LOCABOAT holidays

Pensez à télecharger une application QRCode

Cher(e)s Capitaines à vous de créer votre parcours !

# Canal de Nantes à Brest

| Ville | Heure de navigation | Nombre d'écluse |
|---|---|---|
| Canal de Nantes à Brest (Ouest) | | |
| Saint Martin sur Oust | | |
| Malestroit | 2h35 | 3 |
| Le Roc St André | 1h40 | 3 |
| Montertelot | 0h35 | 1 |
| Josselin | 3h20 | 6 |
| Rohan | 6h25 | 15 |
| Pontivy | 14h10 | 55 |



| Ville | Heure de navigation | Nombre d'écluse |
|---|---|---|
| Canal de Nantes à Brest (Est) | | |
| Saint Martin sur Oust | | |
| Ile aux Pies | 2h | 2 |
| Redon | 1h35 | 1 |
| Guenrouët | 3h10 | 1 |
| Blain | 4h | 5 |
| La Chevallerais | 1h35 | 3 |
| Quiheix (jonction) | 3h20 | 6 |

# Détour sur l'Aff



| Ville | Heure de navigation | Nombre d'écluse |
|---|---|---|
| Aff (riviere) | | |
| Saint Martin sur Oust | | |
| Ile aux Pies | 2h | 2 |
| La Gacilly | 1h10 | / |



# Canal de Nantes a Brest + l'Erdre

| Ville | Heure de navigation | Nombre d'écluse |
|---|---|---|
| Canal de Nantes à Brest (Est) | | |
| Saint Martin sur Oust | | |
| Ile aux Pies | 2h | 2 |
| Redon | 1h35 | 1 |
| Guenrouët | 3h10 | 1 |
| Blain | 4h | 5 |
| La Chevallerais | 1h35 | 3 |
| Quiheix (jonction) | 3h20 | 6 |
| L'Erdre (rivière) | | |
| Sucé sur Erdre | 1h | / |
| Nantes | 1h55 | / |

# Canal de Nantes a Brest + Vilaine

| Ville | Heure de navigation | Nombre d'écluse |
|---|---|---|
| Canal de Nantes à Brest (Est) | | |
| Saint Martin sur Oust | | |
| Ile aux Pies | 2h | 2 |
| Redon | 1h35 | 1 |
| Vilaine | | |
| Beslé-sur-Vilaine | 2h30 | / |
| Ste-Anne-sur-Vilaine | 45min | / |
| Guipry | 2h30 | 1 |
| Messac | 15min | 1 |
| Pléchâtel | 2h | 1 |
| Bourg-des-Comptes | 1h10 | 2 |
| Pont-Réan | 2h | 2 |
| Rennes | 3h10 | 3 |

# Canal de Nantes a Brest + Canal du Blavet

| Ville | Heure de navigation | Nombre d'écluse |
|---|---|---|
| Canal de Nantes à Brest (Ouest) | | |
| Saint Martin sur Oust | | |
| Malestroit | 2h35 | 3 |
| Le Roc St André | 1h40 | 3 |
| Montertelot | 0h35 | 1 |
| Josselin | 3h20 | 6 |
| Rohan | 6h25 | 15 |
| Pontivy | 14h10 | 55 |
| Canal du Blavet | | |
| Saint Nicolas des Eaux | 5h | 8 |

# Canal de Nantes a Brest, Canal du Blavet & Canal d'Ille et Rance

| Ville | Heure de navigation | Nombre d'écluse |
|---|---|---|
| Canal de Nantes à Brest (Est) | | |
| Saint Martin sur Oust | | |
| Ile aux Pies | 2h | 2 |
| Redon | 1h35 | 1 |
| Vilaine | | |
| Beslé-sur-Vilaine | 2h30 | / |
| Ste-Anne-sur-Vilaine | 45min | / |
| Guipry | 2h30 | 1 |
| Messac | 15min | 1 |
| Pléchâtel | 2h | 1 |
| Bourg-des-Comptes | 1h10 | 2 |
| Pont-Réan | 2h | 2 |
| Rennes | 3h10 | 3 |
| Canal d'Ille et Rance | | |
| Betton | 1H45 | 5 |
| Melesse | 1h | 6 |
| Montreuil-sur-Ille | 1h20 | 3 |
| Tinténiac | 5h45 | 18 |
| St-Domineuc | 2h20 | 5 |
| Lehon | 4h | 8 |
| Dinan | 30 | 1 |

# Suggestions de parcours jour par jour pour une semaine au en Bretagne

| Base de départ | Jour 2 | Jour 3 | Jour 4 | Jour 5 | Jour 6 | Base de retour |
|---|---|---|---|---|---|---|
| **St Martin sur Oust** | La Gacilly | St Martin | Montertelot | Josselin | Le Roc St Andre | **St Martin sur Oust** |
| **St Martin sur Oust** | Redon | Port de Roche | Bourg des Comptes | Pont Réan | Messac | **St Martin sur Oust** |



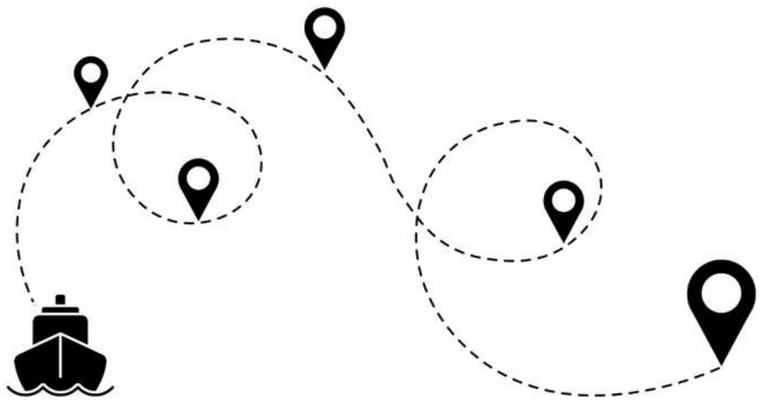

# Informations écluses

Les écluses de la Vilaine, du Canal d'Ille et Rance (entre Dinan et La Roche-Bernard) et du Canal de Nantes à Brest (entre Redon et Pontivy) sont manuelles et manœuvrées par un éclusier permanent ou itinérant.
Les écluses du Canal de Nantes à Brest entre Redon et la rivière Erdre sont manuelles et sont manœuvrées soit par un éclusier, soit par les plaisanciers.
Il n'y a pas d'écluse sur la rivière Erdre.
Si l'éclusier n'est pas présent, faites descendre un membre d'équipage à terre avant l'écluse pour qu'il actionne les portes de l'écluse et les vantelles.

Pour plus d'informations, veuillez consulter le guide de navigation.

N'hésitez pas à consulter notre tutoriel avec le lien suivant : **www.youtube.com/watch?v=86u8vRiGjkE**

| | CANAL D'ILLE ET RANCE, VILAINE, BLAVET | CANAL DE NANTES À BREST: REDON -> PONTIVY | CANAL DE NANTES À BREST: NORT-SUR-ERDRE -> REDON* |
|---|---|---|---|
| **Avril à mi-juin** | 9h - 12h30 & 13h30 - 18h45 | | 9h30 - 12h30 & 14h - 18h45 |
| **Mi-juin à miseptembre** | 9h - 12h30 & 13h30 - 19h15 | | |
| **Mi-septembre à mi-octobre** | 9h - 12h30 & 13h30 - 18h45 | | |
| **Mi-octobre à fin octobre** | 9h - 12h30 & 13h30 - 18h | | |

* N'empruntez pas l'écluse de la Digue à Redon mais franchissez celle du Bellion, plus au sud. À l'écluse de Quiheix et à celle de Bellion, des explications sur le fonctionnement des écluses vous seront données par les éclusiers (ainsi qu'une vidéo et un dépliant explicatif).

# Petit instant historique:

**Pont à 9 arches de Pont-Réan :**

Le pont de pierre actuel date de 1767, remplaçant un pont médiéval en pierre et en bois devenu trop petit. Il a été construit par la province de Bretagne Il est classé monument historique depuis le 28 octobre 1942.

Pour tout savoir sur ce pont, flashez le code !

**La Vilaine, mais quel drôle de nom !**

Une croyance populaire prête des vertus magiques aux eaux de la Vilaine.  Cela remonterait aux premiers siècles de l'ère chrétienne. Car les femmes rennaises étaient tellement réputées pour leur beauté que les jeunes femmes disgracieuses venaient prendre des « bains de Vilaine » pour en tirer des effets bénéfiques.
Plus de croyances en flashant le code !

# A la découverte du Canal de Nantes à Brest direction Ouest

**Saint Martin sur Oust**

Niché au coeur de « la Vallée de l'Oust », grand site naturel à quelques pas de l'océan, Saint-Martin-sur-Oust vous fait partager l'harmonie et la quiétude de cette belle vallée, propice au divertissement et à la détente. Richesses et beautés du terroir, patrimoine religieux ou traditionnel méritent le détour, et la chaleur des habitants de mieux les apprécier. En flânant sur les nombreux chemins de randonnée, vous découvrirez le reflet de la nature.



**Malestroit :**

Surnommée 'La Perle de l'Oust', Malestroit est classée 'Petite Cité de Caractère'. Ses maisons à colombages aux sculptures polychromes et ses majestueuses demeures bourgeoises en granit attestent du riche passé de la ville. Renseignez-vous à l'Office du Tourisme pour vous joindre à une visite guidée de la ville. Et si vous faites escale à Malestroit le vendredi, baladez-vous le long du Quai Clisson pour voir les créations exposées par divers artisans. Et laissez-vous tenter par une dégustation de délicieuses galettes et crêpes, accompagnées de cidre sur la jolie Place du Bouffay. Non loin, admirez la remarquable église St-Gilles et ses étonnantes sculptures romanes.

## Montertelot :

Village paisible et coquet, Montertelot est situé à proximité du canal de Nantes à Brest, offrant un vrai paysage de carte postale et un lieu à visiter absolument.Les amateurs de tourisme y trouveront leur compte ! Montertelot est érigée en commune en 1790. Vous pourrez admirez son riche patrimoine : bois de Saint-Méen, Eglise Sain-Laur, croix de cimetière (1886), croix de chemin (schiste), croix de Marie Bono (XIXème), croix monumentale (XVIIème),...

## Le Roc St André:

Initialement la commune prend le nom de "la chapelle du Rotz", tour à tour nommée "Saint André du Roc" puis "Pont du Roc", aujourd'hui elle se découvre au travers du "Roc Saint André".Le lieu n'est pas anodin et l'écrin qui l'entoure ne fait que l'embellir... A mi-chemin entre Rennes et Vannes, cotoyant Josselin, Ploermel, la commune s'étend sur 993 hectares de verdure où le plaisir de vivre est rythmé par le doux passage du canal de Nantes à Brest.
Les Roxédois (876 habitants au dernier recensement) seront toujours ravis de vous accueillir lors de votre escale...Ils sauront ainsi vous présenter la richesse patrimoniale de la commune comme l'Eglise Saint André avec son haut clocher cornouaillais, vous proposeront une pause sur le pont où les troupes du Duc D'aiguillon avançaient déjà fièrement dans cette province bretonne du XVIIIème siècle... A moins qu'ils ne vous fassent découvrir les demeures seigneuriales avoisinantes comme le manoir de la Touche Carnée ou celui de la Villeder.

# Josselin :

L'histoire de la ville est intimement liée à celle de son château qui surplombe la rivière Oust. Le Château des Ducs de Rohan est un témoignage remarquable de l'architecture féodale et de la Renaissance. Visitez et admirez dans le grand salon une cheminée monumentale et une bibliothèque qui rassemble plus de 3 000 ouvrages. Vous pourrez également découvrir le Musée de la Poupée
dans les dépendances, avec environ 600 poupées et autres jouets du monde entier. Le jardin à la française et son élégante roseraie complèteront votre visite. Au cœur de la ville, la basilique Notre-Dame du Roncier est un bel exemple de style gothique flamboyant de la fin. Montez les 138 marches jusqu'au sommet de son clocher pour une vue à couper le souffle sur la campagne environnante. Promenez-vous dans les rues en contrebas pour admirer de pittoresques maisons à pans de bois, très bien conservées, ou flânez dans le jardin voisin du Bois d'Amour

## Rohan:

Roc'han, " Petit Roc en breton", a toujours été très convoité. Au début du XIème siècle,  Alain de Rohan s'installa sur le cours de l'Oust pour installer une forteresse sur le vicomté du Porhoët  au poste frontière de Rohan dont il prit le nom.
De ce riche passé historique lié à la famille des Rohan subsistent les vestiges du château, la Chapelle Notre Dame de Bonne Encontre.Résolument tourné vers l'avenir, Rohan, chef lieu du canton, dispose aujourd'hui de nombreux équipements et services au service de ses 1570  habitants (établissements scolaires, maternelles, primaires et collèges, commerces, services de santé, logements, banques...) et faciliter vos démarches (la Poste, Trésor public, gendarmerie...).

## Pontivy:

Ancienne cité castrale, Pontivy s'étendait autrefois sur quelques hectares de part et d'autre du Blavet. Assez curieusement son territoire se prolongeait alors d'environ cinq kilomètres vers le sud, sur la rive gauche du Blavet.En bordure du Blavet, la porte de l'Hôpital, située dans le prolongement d'un pont aujourd'hui disparu, signale encore l'entrée du vieux quartier de Tréleau autrefois quartier des moulins et des tanneries.En 1805, Pontivy s'agrandit aux dépends des communes de Stival, Neulliac et Noyal-Pontivy, avant de perdre à son tour une partie de son territoire au profit des communes du Sourn et de Saint-Thuriau, en 1869 et 1872.

# A la découverte du Canal de Nantes à Brest direction Est

**Saint Martin sur Oust**

Niché au coeur de « la Vallée de l'Oust », grand site naturel à quelques pas de l'océan, Saint-Martin-sur-Oust vous fait partager l'harmonie et la quiétude de cette belle vallée, propice au divertissement et à la détente.
Richesses et beautés du terroir, patrimoine religieux ou traditionnel méritent le détour, et la chaleur des habitants de mieux les apprécier. En flânant sur les nombreux chemins de randonnée, vous découvrirez le reflet de la nature.

**Ile aux Pies:**

En direction de La Gacilly, la rivière Oust sillonne majestueusement entre les falaises de granit et crée de véritables paradis naturels comme celui de l'Ile-aux-Pies. Ce lieu fait le bonheur des aventuriers, avec ses sommets d'escalade, ses sentiers de randonnée, ses ponts suspendus et sa tyrolienne. Les enfants, petits et grands, peuvent s'essayer au tir à l'arc, à l'accrobranche, à la pêche, etc.

## Redon:

Cité d'Histoire, Redon se trouve à la croisée de la Vilaine et du Canal de Nantes à Brest. Ce port maritime a connu de belles heures de gloire, comme en témoignent les très belles demeures d'armateurs,
Quai Duguay-Trouin. Il fait désormais le bonheur des plaisanciers et des rameurs. Ne manquez pas le Musée de la Batellerie de l'Ouest qui retrace l'épopée des Canaux de Bretagne et la vie des mariniers.
L'attraction principale de Redon est son abbaye St-Sauveur, construite au IXe siècle. Ne manquez pas de visiter ce prestigieux monument qui combine architecture romane et gothique et de vous balader dans ses jolis jardins.



## Guenrouët :

La halte de Guenrouët est l'endroit idéal pour une pause bucolique et un moment de détente en famille. La base de loisirs St-Clair offre une multitude d'activités avec une vue imprenable sur le canal : mini-golf, pêche, location de pédalo, de canoë-kayak et des courts de tennis. Profitez de sa piscine de plein air ouverte en juillet-août
avec bain à remous, toboggan et une plage verte. Renseignez-vous auprès de l'Office de Tourisme qui organise des 'randonnéescrêpes' aux beaux jours.

## Blain :

Le Canal de Nantes à Brest offre des paysages de carte postale, sillonnant à travers une nature authentique et de jolies villes médiévales. Le château de Blain, datant du XIIe siècle, est l'une des plus importantes forteresses de Bretagne. Son musée des Arts et Traditions Populaires abrite la plus grande collection de fèves au monde. La forêt du Gâvre est le paradis des promeneurs à pied, à vélo et à cheval, et des amateurs de champignons et de châtaignes.




## La Chevallerais :

Autrefois, le territoire était une forêt qui rejoignait celles de la Groulais et de Saffré. La construction d'une chapelle, dite du Voeu, premier élément figurant dans les archives de Saffré, daterait de 1620.Elle aurait été consécutive à un accident de chasse dont l'auteur involontaire aurait promis cette construction dédiée à Notre Dame de Bonnes Nouvelles, si sa victime guérissait de ses blessures. Ces chasseurs appartenaient à la noblesse, se considéraient comme des chevaliers, d'où le nom donné au lieu de leurs rendez-vous : LA CHEVALLERAIS.

## Quiheix :

L'écluse de Quiheix (N°2) permet de relier deux biefs de niveaux différents (amont et aval). L'écluse de Quiheix située sur la commune de Nort-sur-Erdre est la première écluse que vous franchirez lors d'un séjour en bateau. Les conseils de l'éclusier et la mise à disposition d'un film vidéo en plusieurs langues, vous permettent de passer l'écluse en toute sécurité. Point de vue remarquable sur la vallée de l'Erdre, le chemin de halage est accessible à tous randonneurs. Retrouvez le panneau d'interprétation "D'un côté l'Erdre et Nantes, de l'autre le canal de Nantes vers Redon"

# A la découverte de l'Aff

## La Gacilly :

Traversée par la rivière Aff, cette jolie petite ville fleurie, vous invite à découvrir ses nombreux artisans d'art. Peintres, sculpteurs, verriers, etc. y travaillent et exposent leurs créations. La Gacilly est également le siège du célèbre parfumeur, Yves Rocher. Parcourez le magnifique jardin botanique, la bambouseraie, l'arboretum, sans oublier une collection unique d'armoises. Ne manquez pas non plus le plus grand festival de photo 'Peuples et Nature' en plein air de France, qui s'y déroule de juin à Août.

À 2,7km au nord de La Gacilly, vous pouvez louer des ânes pour découvrir d'une façon atypique les environs. Suivez librement les sentiers balisés.



# A la découverte de l'Erdre

## Sucé sur Edre :

Faites escale dans le petit port de Sucé-sur-Erdre, une jolie halte bucolique où cafés et restaurants vous invitent à prendre un verre en terrasse à l'ombre des châtaigniers. Tout en naviguant sur les bords de l'Erdre, vous découvrirez la splendeur des anciennes demeures des riches armateurs Nantais.

## Nantes :

Nantes est la capitale historique des Ducs de Bretagne et une ville d'Art et d'Histoire. L'amarrage à l'Ile de Versailles est le point de départ idéal pour flâner dans le petit jardin japonais. Partez ensuite à la découverte du Château des Ducs de Bretagne, datant du XVe siècle, et son fascinant musée d'Histoire de Nantes. Vous pourrez pique-niquer sur les pelouses des douves du château. À quelques pas de là se trouve la cathédrale St-Pierre et St-Paul de style gothique flamboyant. Lors de votre escale à Nantes, assurez-vous de visiter la Galerie des Machines sur le site des anciens chantiers navals, qui fera le bonheur de toute la famille. Vous pourrez monter et manipuler ces automates en forme d'animaux. Le quartier Bouffay, très animé avec ses bars et ses restaurants, sera le rendez-vous idéal pour une galette au sarrasin et une crêpe sucrée le soir venu.

# A la découverte de la Vilaine

## Beslé sur Vilaine

Située à 8 km du centre de Guémené-Penfao, la section de commune de Beslé-sur-Vilaine est longée par la Vilaine.Nichée autour de son église, elle propose plusieurs commerces (supérette, café). Beslé-sur-Vilaine est un lieu est très prisé des pêcheurs ou des randonneurs.

## Guipry et Messac:

Les communes associées de Guipry et Messac sur la Vilaine, vous invitent à la halte. Un port y est aménagé, et vous pourrez faire vos courses, ou encore aller visiter la Chapelle Notre Dame de Bon Port, ou les moulins de Guipry. Si vous êtes passionnés d'automobile et de vieux métiers, prenez vos bicyclettes (ou le taxi pour les moins courageux !) pour rejoindre le Manoir de l'Automobile et des Vieux Métiers de Lohéac (à 7 km du port).

## Pléchâtel :

Plebs Castel en 875, Ploucastellum en 1050, Ploicastel en 1086 et devenu Pléchâtel.La paroisse de Pléchâtel, dont le préfixe plé (plou) indique une origine bretonne, tire son nom d'un castellum (château) qui se trouvait vraisemblablement au village actuel du Châtellier, situé sur les hauteurs dominant le cours du Semnon, ancienne frontière des Redons (pays de Rennes) et des Nannètes (pays de Nantes). Cette paroisse faisait partie au IXème siècle du domaine royal de Bretagne. Situé au sud du Moulin de Quénouard, le menhir du Pierre-Longue est un bloc de quartz haut de 4m. Avant l'arrivée des Gaulois, les menhirs jouaient un rôle dans la vie religieuse des populations. Ils symbolisaient la force, l'immortalité et certainement la fécondité.

## Bourg des Comptes :

Les seigneurs du Boschet  se succèdent. Par des alliances ou par des ventes, Bourg-des-Comptes échoit ensuite à la famille Brossais Saint-Marc. La famille est à l'origine de la construction de l'église actuelle.
Au XVIème siècle, la région est troublée par les guerres de religions. Le manoir de la Réauté est alors le siège de violents combats. La révolution de 1789 y est présente : prêtres assermentés, chef de légion de la garde nationale, chouans, s'y manifestent à maintes reprises.  Aux XIXème et XXème siècles, les manifestations religieuses animent la commune : inauguration de l'église et de la statue du Cardinal Brossais Saint-Marc, mission et bénédictions du Calvaire, des cloches de l'église, de la chapelle de la Croix.

## Pont-Réan :

Pont-Réan se situe sur la rive droite de la Vilaine. Il doit son nom à un pont dont la construction est attribuée aux romains.Le pont actuel date de 1767, époque de la construction de l'axe Rennes-Redon. Il est classé « monument historique ».
On y taxait le passage des personnes, des animaux et des marchandises. La ville a donc dû une partie de son essor économique à ce droit qui obligeait les voyageurs à faire escale. Les vins de tous crus faisaient l'objet d'un grand échange commercial, on les transportait par la Vilaine ou par les routes de Rennes à Nantes.
Le nom « Réan » viendrait de réance (rançon) par rapport au droit de péage ou bien du dérivé « ran » : la grenouille en celtique.
Si vous aimez les oiseaux, partez passer l'après-midi au Parc Ornithologique de Bretagne pour admirer ses 250 espèces d'oiseaux qui vivent en semi-liberté dans un magnifique parc botanique (à Bruz - à 4 km au nord de Pont-Réan).

## Rennes :

Capitale de la Bretagne, cette ville d'Art et d'Histoire vous charmera par le caractère intimiste de ses rues et ses places bordées de jolies maisons à pans de bois colorées.

Visiter Rennes c'est remonter le temps et plonger dans de petites et grandes histoires, à travers des monuments, personnages et moments décisifs. Le Parlement, le grand incendie de 1720, les mosaïques Odorico, les maisons à pans-de-bois ou le parcours sanglant de la serial killer Hélène Jegado n'auront plus de secrets pour vous. Une autre vision du patrimoine et de la Bretagne, des légendes et histoires à raconter, plein de souvenirs à partager pendant ou après vos vacances.

Ses deux places royales et l'Hôtel de Ville datent du XVIIe siècle.

Le Parlement de Bretagne vaut le détour, cet édifice est joliment illuminé les soirs d'été.

Avec ses nombreuses fontaines, ses sculptures et ses parcs arborés, la ville est une invitation à la balade.

Le parc du Thabor est un exemple parfait de ce charme bucolique qui se transmet à travers toute une gamme d'essences végétales. Au hasard des rues, vous surprendrez l'intimité d'une cour intérieure sous le regard d'un mascaron sculpté au-dessus d'une porte cochère.

Rennes vous invite à la rêverie !

# A la découverte du Canal d'Ille et Rance

**Betton:**

Betton est localisée à 7km au nord de Rennes, à proximité de l'axe Rennes-Saint-Malo et sur la route touristique du Mont-Saint-Michel. Betton occupe une position stratégique : à 10 minutes de Rennes, 45 minutes de Saint-Malo, 1 heure du Mont-Saint-Michel et 1h30 de Paris en TGV.

**Melesse :**

De vieilles bâtisses anciennes sont visibles sur Melesse. Certaines datent des 16ème et 17ème siècles. Elles sont construites en pierre au rez-de-chaussée et pan de bois à l'étage, rappelant l'influence de l'architecture de la ville sur la campagne.
D'autres édifices, parfois aussi anciens, construits en terre selon une technique de levées successives appelée bauge, parsèment le bocage. De belles granges témoignent de cette technique traditionnelle : celle du Breil, modèle rare dans le département, celle de la Croix Poulin, élément remarquable du patrimoine communal, et celle de l'ancien presbytère.

## Tinteniac :

Non loin de Hédé, la petite commune de Tinténiac propose aux visiteurs de découvrir le Musée de l'Outil et des Métiers Anciens (ouvert de juillet à septembre). En face du musée se trouvent des tables de pique-nique, idéales pour déjeuner pendant que les enfants jouent sur l'aire de jeux. Visitez la magnifique église Ste-Trinité et admirez les nombreuses maisons pittoresques de la ville.

## Montreuil sur Ille :

Sa campagne raisonnablement vallonnée a su conserver beaucoup de verdure. Le Canal d'Ille-et-Rance, les chemins de randonnée, les parcours VTT lui confèrent un charme particulier.
Ses habitants, les Montreuillaises et les Montreuillais, sont répartis sur le territoire de 1500 hectares environ.La commune est traversée du Nord au Sud par la ligne de chemin de fer qui relie St-Malo à Rennes.Elle est traversée également par le canal d'Ille-et-Rance qui relie la Rance à la Vilaine permettant la jonction fluviale de la manche à l'océan.
De même, les multiples commerces et artisans favorisent agréablement la vie des habitants en leur offrant de nombreux services de qualité.

## St-Domineuc :

Saint-Domineuc tire son nom de “Lan-Donnec” ou “Domnec”, un moine breton.Dès l’Antiquité, le site de Saint-Domineuc est occupé : les médailles gauloises enfermées dans un vase de terre noire, ainsi que les haches celtiques en pierre et en bronze retrouvées, en témoignent. Un passage à gué primitif est découvert lors du tracé de la voie express Rennes-Saint-Malo. Dans la première moitié du vie siècle, un petit monastère est créé par un moine breton, Dom(e)nec arrivé de Grande-Bretagne. Cet édifice religieux est à l’origine de la commune moderne.

## Léhon :

Léhon est situé dans la pittoresque vallée de la Rance. Cette “Petite Cité de Caractère” conserve un riche patrimoine historique et religieux dont les vestiges rappellent l’importance de ce village à l’époque médiévale. La rue principale mène du petit pont enjambant la rivière au château en ruine sur la colline, en passant par l’abbaye bénédictine du IXe siècle. Elle a été construite par six moines gallois qui ont été enchantés par la beauté de la région. Promenez-vous dans ses jardins et admirez son magnifique vitrail. Une piscine chauffée en plein air est ouverte toute l’année et offre une vue remarquable sur l’abbaye.

## Dinan :

Dinan est une ville fortifiée juchée sur un promontoire rocheux, et entourée de 2684m de remparts. La ville abrite le Château de la Duchesse Anne et son musée, ainsi que la Tour de l'Horloge, achetée par les habitants de Dinan en 1498. Grimpez les 158 marches jusqu'au sommet pour une vue imprenable sur la ville et les environs. L'imposant viaduc et la célèbre rue Jerzual avec ses magnifiques maisons en pans de bois vous mène à la ville basse et au port, là une pause détente aux terrasses des cafés et restaurants vous attend.
La ville est dotée d'un riche d'un patrimoine architectural exceptionnel, la Ville de Dinan attire depuis plus d'un siècle les artistes et créateurs de tous horizons. Entre monuments historiques, galeries et ateliers d'art, le cœur historique de Dinan est l'illustration parfaite de la richesse culturelle de la ville. L'art et l'artisanat d'art y occupent une place importante grâce à des rendez-vous incontournables comme les Journées européennes des Métiers d'art, le Festival International des Créateurs de mode, ou encore l'Art est dans la ville. Aujourd'hui, près de 60 créateurs exercent leur art à Dinan. Blottis derrière les remparts, leurs ateliers jalonnent les rues du centre historique et s'agglomèrent le long de la rue du Jerzual et de la rue du Petit Fort, jusqu'au Port.

# A la découverte du Canal du Blavet

La jolie rivière du Blavet serpente plein sud pour aller se jeter dans la rade de Lorient. La partie navigable du Blavet commence à Pontivy. La ville de Pontivy vaut bien qu'on s'y arrête une journée ! Au programme : l'imposant château médiéval des Rohan, les maisons à encorbellement de la vieille ville qui contrastent avec la rigueur des bâtiments napoléoniens et plus loin une myriades de petites chapelles à découvrir.

**Saint Nicolas des Eaux :**

Saint-Nicolas des Eaux fait partie de la commune de Pluméliau.
Pluméliau était autrefois une paroisse remontant au VIe siècle à l'époque de saint Méliau et comprenant l'actuelle commune de Pluméliau avec sa Trève de Saint-Nicolas-des-Eaux, Remungol, Moustoir-Remungol, elle était rattachée au doyenné de Porhoët. De l'Erdre à l'Aulne, le canal mesure 364 km, mais seulement 20 % de sa longueur (soit environ 73 km) est artificiel. Huit cours d'eau sont canalisés pour l'alimenter, ou aménagés pour les rendre navigables, devenant les ramifications d'un assez surprenant réseau navigable breton.

**Un peu plus loin sur le canal :**

Poul-Fetan, c'est un village breton pas comme les autres. Au bord de la vallée ombragée du Blavet, ce village de chaumières vit au rythme du 19e siècle. En famille ou entre amis, on peut participer aux activités de la vie quotidienne !

A Inzinzac-Lochrist revivez l'épopée des Forges d'Hennebont, qui, pendant un siècle, ont fourni en fer blanc imprimé les conserveries bretonnes.

Notre base

# Saint Martin sur Oust

**Locaboat Holidays**
28 rue du Golfe
ST MARTIN S/ OUST, FR 56200
saint-martin-sur-oust@locaboat.com
T: + 33 (0) 2 99 72 15 80
G: N 47°44’44.93 – O 02°15’43.714

**Accès base :**

- Par le nord : E50 (A81+N157+N136), à Rennes prendre D177 direction Saint Nazaire/Redon puis D777 direction la Gacilly puis D777 vers St Martin sur Oust.
  Par le sud : Depuis Redon, D764 puis D14 puis D149 puis D777.
- Gare TGV Redon (20 km)
- Aéroport de Rennes-Saint-Jacques (63 km)
  Aéroport de Nantes-Atlantique (110 km)