Retrouvez Locaboat Holidays

Bourgogne Franche Comté

Guide de navigation

LOCABOAT holidays

Pensez à télecharger une application QRCode

Cher(e)s Capitaines à vous de créer votre parcours !

Le Canal du Centre

Ville	Heure de navigation	Nombre d'écluse
Canal du Centre (vers le Sud)		
St Leger sur Dheune		
St Julien sur Dheune	4h35	11
Montchanin	3h20	8
Montceau les Mines	4h25	9
Génelard	4h30	6
Paray le Monial	5h30	8
Digoin	2h50	3



Ville	Heure de navigation	Nombre d'écluse
Canal du Centre (vers le Nord)		
St Leger sur Dheune		
Santenay	2h30	4
Chagny	1h	/
Rully	1h30	3
Fragne	3h20	8

La Saône

Ville	Heure de navigation	Nombre d'écluse
Canal du Centre (vers le Nord)		
St Leger sur Dheune		
Santenay	2h30	4
Chagny	1h	/
Rully	1h30	3
Fragne	3h20	8
Saône (vers le Sud)		
Chalon sur Saône	2h30	/
Gigny sur Saône	2h45	/
Tournus	1h45	1
La Truchère	45 min	1
Mâcon	3h30	/
Jassans Riottier	3h30	1
Trévoux	40 min	0
Lyon	2h38	1

La Seille

Ville	Heure de navigation	Nombre d'écluse
Canal du Centre (vers le Nord)		
St Leger sur Dheune		
Santenay	2h30	4
Chagny	1h	/
Rully	1h30	3
Fragne	3h20	8
Saône (vers le Sud)		
Chalon sur Saône	2h30	/
Gigny sur Saône	2h45	/
Tournus	1h45	1
La Seille		
La truchère		
Cuisery	1h	1
Branges	3h	2
Louhans	1h	1

Suggestions de parcours jour par jour pour une semaine au départ de St-Leger-sur-Dheune.





Base de départ	Jour 2	Jour 3	Jour 4	Jour 5	Jour 6	Base de retour
St Leger sur Dheune	St Julien sur Dheune	Montchanin	Montceau les Mines	L'Abbaye à Santenay	Chagny	**St Leger sur Dheune**
St Leger sur Dheune	Chagny	Chalon sur Saône	Tournus	Port d'Ouroux	Chagny	**St Leger sur Dheune**

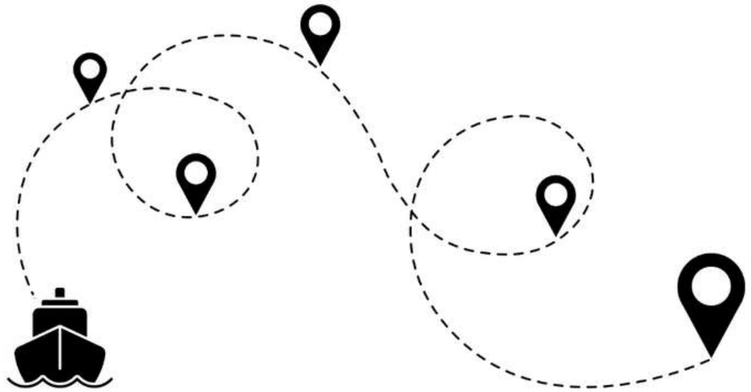

Informations écluses

Sur la Sâone, entre St-Jean-de-Losne et Mâcon, les écluses sont automatiques et manœuvrées par un éclusier.
Sur la Seille, les écluses sont manuelles et manœuvrées par les plaisanciers.
La plupart des écluses de cette région sont automatiques et manœuvrées par les plaisanciers eux-mêmes ; elles se déclenchent en tournant une perche suspendue au-dessus du cours d'eau ou en passant devant un capteur situé sur la berge.

Pour plus d'informations, veuillez consulter le guide de navigation.

N'hésitez pas à consulter notre tutoriel avec le lien suivant : **www.youtube.com/watch?v=86u8vRiGjkE**

LA SAONE :	CANAL DU CENTRE, SEILLE
9h - 19h	9h - 18h30
Les écluses sont fermées le 1er mai et le 14 juillet (à l'exception de la rivière Seille).	



Petit instant historique:

Les Bouquinistes de Cuisery :

17 professionnels du livre sont installés dans les anciens commerces du centre-ville de Cuisery et vous accueillent toute l'année : Libraires, bouquinistes, disquaires, antiquaires, artisans du livre ou artistes. Créé en Juillet 1999, l'association "Village du Livre de Cuisery" assure la promotion et le développement du village du livre. Elle organise tous les 1ers dimanches du mois, un marché du livre.

Pour tout savoir sur ce pont, flashez le code !

Bonaparte y a fait ses armes !

Le domaine de Santeny a été acquis progressivement par la famille De Besse. Leurs descendants, la famille De la Perrière, ont édifié ce château en 1868. Il est construit en calcaire et ardoise. La demeure est typique du XIXème siècle et du goût pour l'éclectisme des styles. On remarque par exemple les clochetons de style néo-moyenâgeux. Ouvert au grand public dans le cadre d'événements particuliers. Réservez sur boutique en ligne

Plus d'information en flashant le code !

A la découverte du Canal du Centre (vers le Sud)

Saint Leger sur Dheune :

Si vous êtes gourmands et gourmets, la base de Saint Léger-sur-Dheune saura vous ravir en tous points.
En descendant le Canal du Centre, vous traversez les plus prestigieux vignobles de Bourgogne comme ceux de la Côte de Beaune et de la Côte Chalonnaise.
Le long de la vallée de la Dheune, Mercurey, Santenay, où l'église St-Jean-de-Narosse du XIIIème siècle domine la vigne, Montrachet, avec ses vins blancs réputés ou Rully et son château du XIIème siècle produisent tous des crus fameux.

Montchanin :

Situé au coeur de la Saône et Loire, entouré de Monts de faible altitude qui forme les Monts granitiques du Charolais et de l'Autunois, proche de la route des vins de la Bourgogne.
Disposant de zones d'activités et artisanales, de commerces nombreux et variés, d'un marché hebdomadaire (tous les mercredis matins en centre ville), d'hôtels et restaurants qui vous feront découvrir la chaleur de l'accueil Montchaninois.

Montceau les Mines :

Dotée de nombreux équipements et services publics, bénéficiant de magnifiques espaces verts et naturels, Montceau offre un cadre de vie de qualité. C'est la plus jeune ville du département de Saône-et-Loire, - 150 ans en 2006 -, la ville de Montceau-les-Mines a su préserver son identité, son patrimoine tout en étant résolument tournée vers l'avenir. La ville est haute en couleurs avec ses façades repeintes grâce au plan couleur mis en place à partir de 1995.

Génélard :

A la croisée des chemins entre Montceau Les Mines, Paray Le Monial, Charolles ou Gueugnon, la commune de Génelard est traversée par le Canal du Centre. Son Bassin, vous offre un cadre agréable, à deux pas du Pôle Culturel et Touristique et du centre bourg. La maison éclusière N.15 Océan a, quant à elle été transformée en gîte.
Le stationnement à la halte nautique est gratuit mais ne doit pas excéder 72 heures.

Paray le Monial :

Paray-le-Monial est situé dans un environnement préservé. Cette cité millénaire vous offre une véritable pause qui enchantera votre séjour en Saône-et-Loire
Les rues pavées du centre historique rappellent le passé médiéval de la ville. Elles vous invitent à flâner de l'Hôtel de Ville, orné d'une façade à l'italienne, au musée du Hiéron, monument incontournable de la cité, en passant par les maisons à colombage ou la Tour Saint-Nicolas. Dans les rues piétonnières les boutiques du centre ville vous invitent au shopping.

Digoin :

En empruntant la voie verte, vous pourrez remarquer une prouesse de génie civil en empruntant le Pont canal surplombant la Loire. Vous continuerez par de petites routes champêtres votre périple jusqu'à Chassenard pour découvrir le château de la Croix et son parc remarquable mais aussi l'art Roman au travers d'un Tympan Roman du XIIème siècle. Profitez-en pour visiter l'Observaloire, bel espace muséographique dédié à la Loire et aux canaux situé à côté du pont canal.

A la découverte du Canal du Centre (vers le Nord)

Saint Leger sur Dheune :

Si vous êtes gourmands et gourmets, la base de Saint Léger-sur-Dheune saura vous ravir en tous points.
En descendant le Canal du Centre, vous traversez les plus prestigieux vignobles de Bourgogne comme ceux de la Côte de Beaune et de la Côte Chalonnaise.
Le long de la vallée de la Dheune, Mercurey, Santenay, où l'église St-Jean-de-Narosse du XIIIème siècle domine la vigne, Montrachet, avec ses vins blancs réputés ou Rully et son château du XIIème siècle produisent tous des crus fameux.

Santenay :

Santenay est une charmante localité d'un millier d'habitants, adossée à la montagne et exposée au midi; elle vit au rythme de la vigne et du vin. Santenay est station hydrothermale et climatique depuis 1968.Ses eaux bienfaisantes -les plus lithinées d'Europe- et ses vins permettent de créer les conditions propices à une certaine douceur de vivre.Les amateurs de promenades sont séduits par la beauté de ses coteaux et par la vue panoramique offerte au sommet du Mont de Sène, appelé aussi Montagne des Trois Croix. Saint Jean de Narosse, église romane du XIIIe siècle attire les spécialistes de l'art religieux bourguignon. Le Casino de Santenay et ses machines à sous, attirent les passionnés des jeux de hasard.

Chagny :

Située entre la côte de Beaune et la côte chalonnaise, Chagny attire des touristes curieux et de plus en plus nombreux.Chagny, station Verte de Vacances et étape gastronomique réputée, vous séduira par ses multiples facettes. Découverte d'un riche patrimoine culturel (Eglise St Martin, Apothicairerie...), tourisme vert grâce à la Voie Verte qui longe le Canal du Centre et aussi à de nombreux sentiers de randonnées entre vignobles et collines.



Rully:

Rully, qui se trouve niché dans un écrin de verdure au pied du Mont Varot et de ses célèbres grottes d'Agneux, possède un splendide château médiéval, un château Napoléon III, une église du XIVème siècle et de nombreuses maisons bourgeoises.
Des boucles cyclables partant de cette voie verte emmènent les promeneurs dans le village et sur les reliefs de Rully. Le GR 76 traverse l'ouest de la commune et passe successivement des pelouses calcaires, aux bois et aux vallons couverts de vignes. Rully fait également partie des chemins de Saint Jacques de Compostelle.

Fragnes:

Bienvenue à Fragnes-La Loyère, charmante commune située à quelques kilomètres de Chalon-sur-Saône.Bordée par le canal du centre, les adeptes du tourisme fluvial profiteront de notre Halte nautique, proposant de nombreux services. Commerces (boulangerie, restaurant, coiffeur), voie verte, vous permettront de passer un séjour agréable aux portes de la côte chalonnaise et de ses grands crus.

A la découverte de la Saône (vers le Sud)

Chalon sur Saône :

Architecturalement, Chalon-sur-Saône est un régal pour les yeux ! Le centre-ville regorge de maisons à
colombages, de tours et tourelles, de fortifications et de bastions du XVIe siècle. Parmi les incontournables, on peut citer l'hôpital de l'île St-Laurent et sa chapelle, ainsi que le palais épiscopal datant du XVe siècle. La très belle place de la cathédrale est bordée de cafés, restaurants et antiquaires. Le fascinant musée dédié à l'inventeur de la photographie, Nicéphoré Nièpce, présente les premiers appareils photo et les premières photographies en couleur.

Gigny sur Saône :

A 5 km à l'est de Sennecey-le-Grand, ce village a, depuis son origine, vécu au rythme de la Saône qui le borde : port antique du temps des romains, puis relais des coches d'eau jusqu'à la création des grands axes routiers, il est désormais fréquenté par le tourisme fluvial grâce à l'aménagement d'une ancienne maison éclusière devenue halte nautique (restaurant, ponton, location de bateaux).
Un peu plus loin au hameau de l'Epervière vous trouverez le château (camping 4 étoiles) et une église paroissiale du XIXème siècle néo-roman.

Tournus :

De la rivière, laissez-vous porter dans les jolies rues escarpées et pittoresques bordées de maisons du XVIe siècle. Sur les hauteurs de la ville se trouve l'abbaye St-Philibert, véritable chef-d'œuvre de l'art roman. Découvrez une collection unique sur l'évolution du vélo au fil des siècles au Musée du Vélo. Plus qu'une simple boutique, la cave des Vignerons de Mancey est un véritable parcours initiatique et culturel autour des différentes appellations bourguignonnes et des cépages. Vous aurez la possibilité de participer à une dégustation commentée.

La Truchère :

La rivière Seille est un paradis pour les amoureux de la nature. En effet au confluent de la Seille et de la Saône, à la jonction des chemins de randonnée de la Bresse et du val de Saône, La Truchère vous offre le charme et le calme de sa verdure et de ses plans d'eau.
La réserve naturelle offre une diversité étonnante avec ses dunes de sable, sa forêt et son étang marécageux.
Deux sentiers pédestres, libres d'accès, permettent de découvrir ce paysage.

Mâcon :

Mâcon est l'une des plus vieilles villes de France et la capitale du Sud de la Bourgogne. Suite aux guerres de religion, il ne reste plus beaucoup de vestiges du passé. Une des curiosités à voir est la Maison de Bois, construite entre 1490 et 1510, et certainement la plus célèbre maison de la ville. Sa façade en bois est ornée d'une multitude de statuettes d'inspiration souvent grivoise.
Baladez-vous en ville et vous apercevrez l'église St-Pierre avec ses deux clochers d'une rare élégance. Ne manquez pas de vous rendre à l'Hôtel-Dieu et son apothicairerie qui a conservé son décor d'origine et vous plongent dans l'univers des pharmaciens du XVIIIe siècle.

Jassan-Rottier :

Jassans préserve ses atouts, tels que le parc de loisirs de la commune, où les familles aiment se promener, un parcours sportif permet aux amateurs de s'entrainer, et les enfants profitent de l'aire de jeux aménagée. Le tout agrémenté des chemins de halage qui s'étendent sur 4 km de bords de Saône. Jassans offre un cadre de vie agréable, juste équilibre entre nature et urbanisme.
Un marché a lieu tous les samedis matin de 8h à 12h et un marché bio le mercredi après-midi, de 15h à 18h.
L'Eglise de style néo-roman 1865, dont le clocher, surmonte la ville, couvert de tuiles écaillées de couleur, le château de Gléteins du Xliè sicèle, le pigeonnier du domaine de Montplaisir XVIIIème siècle, Riottier avec sa poype, le bâtiment des Jésuites récemment restauré en centre ville, sont des monument à ne pas rater.

Trévoux

Les « trésors » hérités de l'histoire et ses atouts naturels font de Trévoux une agréable destination touristique. La ville est labellisée « Plus beau détour de France », « Station verte » et « Ville fleurie ». Elle se distingue aussi par le label « Pays d'art et d'histoire ».
Un circuit piéton « La capitale de Dombes à pas contés » vous conduit à la découverte des sites historiques. Il est constitué de plaques explicatives numérotées et apposées sur les bâtiments remarquables.

Lyon

Ancienne capitale des Gaules et aujourd'hui capitale mondiale de la gastronomie, Lyon ravira toute la famille. Des vestiges romains au style architectural hérité de la Renaissance italienne, Lyon est riche de son patrimoine historique, tout comme de sa situation géographique et de son dynamisme. Autant d'atouts qui en font l'une des villes les plus attractives d'Europe !
A Lyon vous êtes au coeur d'un territoire de près de cinq cent hectares, où la totalité de l'histoire de Lyon s'est déroulée sans interruption pendant 2 000 ans.Durant toute cette période, ce territoire est resté habité, vivant et animé.



Les murs peints de Lyon

A la découverte de la Seille

La Truchère :

La rivière Seille est un paradis pour les amoureux de la nature et La Truchère en est la première étape.
La réserve naturelle offre une diversité étonnante de milieux naturels avec ses dunes de sable, sa forêt et son étang marécageux. Deux sentiers pédestres, libres d'accès, permettent de découvrir ce paysage.

Cuisery :

Sur votre chemin pour Cuisery, faites un stop à Ratenelle si vous voulez faire un tour à la Ferme du Champ Bressan. Ce corps de ferme de 1930 n'a pas changé depuis 80 ans (situé à 5km de l'amarrage de Romenay).
Cuisery compte une dizaine de librairies et fait partie des quatre "Villages du Livre" de France. L'Espace Gutenberg donnent des explications et fait une démonstration d'imprimerie à l'ancienne. Du haut de la colline où se trouve le village, admirez la vue sur la vallée de la Bresse. Le moulin Biscuisery, en bordure de rivière, vous invite à l'heure du thé pour une pause détente.

Branges :

Bienvenue à Branges, une ville calme et paisible. Dominée par son église du XIVème siècle, Branges s'étend de part et d'autre de la Seille venue du Jura voisin.
Vous trouverez différents commerce dans le village : 2 boulangeries, un bureau-tabac, un boucher-traiteur, une supérette, une l'opticien lunetier, un salon de coiffure,...
Profitez de l'occasion pour faire du vélo le long des rives du canal, et explorer la région. Vous pouvez prendre un verre en terrasse au bar du village.

Louhans:

Dernière étape de la Seille : arrêtez-vous à Louhans avant de faire demi-tour. La ville possède une très belle église avec son clocher aux tuiles vernissées, et se caractérise par ses vieilles arcades qui abritent de nombreux magasins. Le marché du lundi est un rendez-vous incontournable, avec sa foire aux bestiaux qui a lieu Place du Champ de Foire, et est connu bien au-delà de cette charmante petite ville. Goûtez à la spécialité de Louhans : les Corniottes, des petits chaussons sucrés.

Notre base

Saint Leger sur Dheune

Locaboat Holidays
Rue du Port
St-Léger-sur-Dheune, FR 71510
saint-leger-sur-dheune@locaboat.com
T: + 33 (0) 3 85 98 03 03
G: N 46°50’45.022 – E 04°38’1.623

Accès base :

- Par le nord / est : A6 sortie 24.1 Beaune, puis D974 direction Chagny/Santenay (28 km)
- Par le sud : A6 sortie 25 Chalon-sur-Saône Nord, puis D978 direction Autun/Mercurey (20 km)
- Gare régionale Saint Léger sur Dheune (2 km)
- Gare TGV Le Creusot-Montchanin (17 km)
- Aéroport de Lyon St-Exupéry (166 km)