Bourgogne Saône

Guide de navigation

LOCABOAT holidays

Retrouvez Locaboat Holidays

Pensez à télecharger une application QRCode

Cher(e)s Capitaines à vous de créer votre parcours !

La rivière Saône

Ville	Heure de navigation	Nombre d'écluse
Saône (vers le Nord)		
Scey sur Saône		
Port sur Saône	1h45	2
Conflandey	50 min	/
Cendrecourt	2h45	2
Ormoy	1h45	2
Corre	50 min	1
Selles	2h	4
Fontenoy le Château	3h	7
Bains les Bains	2h	6
Epinal	13h15	42

Ville	Heure de navigation	Nombre d'écluse
Saône (vers le Sud)		
Scey sur Saône		
Ray sur Saône	2h45	6
Seveux	50min	/
Gray	4h15	3
Pontailler sur Saône	4h30	3
Lamarche sur Saône	50min	/
Auxonne	1h45	1

Ville	Heure de navigation	Nombre d'écluse
Saône (vers le Sud)		
Scey sur Saône		
Ray sur Saône	2h45	6
Seveux	50min	/
Gray	4h15	3
Pontailler sur Saône	4h30	3
Lamarche sur Saône	50min	/
Auxonne	1h45	1
Saint Jean de Losne	4h45	1
Seurre	2h	1
Verdun sur le Doubs	2h30	/
Gergy	1h	/
Chalon sur Saône	2h30	/
Gigny sur Saône	2h45	/
Tournus	1h45	1
La Seille		
La truchère		
Cuisery	1h	1
Branges	3h	2
Louhans	1h	1

La Seille

De Scey sur Saône à Besançon

(recommandé pour un séjour de 21 jours aller retour)

Ville	Heure de navigation	Nombre d'écluse
Saône (vers le Sud)		
Scey sur Saône		
Ray sur Saône	2h45	6
Seveux	50min	/
Gray	4h15	3
Pontailler sur Saône	4h30	3
Lamarche sur Saône	50min	/
Auxonne	1h45	1
Doubs		
Dole	5h30	10
Rochefort sur Nenon	1h	2
Ranchot	2h30	4
Saint Vit	1h15	2
Osselle	1h45	2
Avanne Aveney	2h30	4
Besançon	1h30	5

Le Canal de Bourgogne

Ville	Heure de navigation	Nombre d'écluse
Saône (vers le Sud)		
Scey sur Saône		
Ray sur Saône	2h45	6
Seveux	50min	/
Gray	4h15	3
Pontailler sur Saône	4h30	3
Lamarche sur Saône	50min	/
Auxonne	1h45	1
Saint Jean de Losne	4h45	1
Canal de Bourgogne		
Brazey en Plaine	1h	2
Dijon	7h	20

Suggestions de parcours jour par jour pour un départ de Scey-sur-Saône.



Base de départ	Jour 2	Jour 3	Jour 4	Jour 5	Jour 6	Base de retour
Scey sur Saône	Ray sur Saône	Gray	Auxonne	Mantoche	Soing	**Scey sur Saône**
Scey sur Saône	Cendrecourt	Fontenoy le Château	Meloménil	Fontenoy le Château	Corre	**Scey sur Saône**

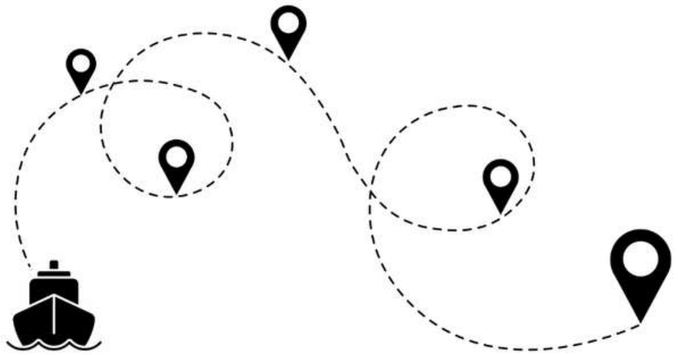

Informations écluses

Sur la Sâone, entre St-Jean-de-Losne et Mâcon, les écluses sont automatiques et manœuvrées par un éclusier.
Sur le Canal de Bourgogne, les écluses sont manuelles et manœuvrées par un éclusier.
Sur la Seille, les écluses sont manuelles et manœuvrées par les plaisanciers.
La plupart des écluses de cette région sont automatiques et manœuvrées par les plaisanciers eux-mêmes ; elles se déclenchent en tournant une perche suspendue au-dessus du cours d'eau ou en passant devant un capteur situé sur la berge.

Pour plus d'informations, veuillez consulter le guide de navigation.

N'hésitez pas à consulter notre tutoriel avec le lien suivant : **www.youtube.com/watch?v=86u8vRiGjkE**

LA SAONE : Ecluses de Seurre, Ecuelles, Ormes er Dracé	**LA SAONE :** Toutes les autres écluses	**CANAL DES VOSGES**	**DOUBS ET CANAL DU RHONE AU RHIN**	**CANAL DE BOURGOGNE, CANAL DU CENTRE, SEILLE**
6h - 21h	9h - 19h	9h - 18h	8h30 - 12h30 13h30 - 18h30	9h - 18h30
Ecluses fermées le 1er Mai				*Les écluses sont fermées le 1er mai et le 14 juillet (à l'exception de la rivière Seille).*

A la découverte de la Saône (vers le Nord)

Scey sur Saône

Ici on trouve l'un des ouvrages les plus remarquables de la Saône : le canal souterrain de St-Albin (681m de long). Il fut commandé par Napoléon pour connecter les deux bras de la Saône. Arrêtez-vous à la Ferme des Vikings pour acheter des confitures faites maison au chaudron de cuivre avec les fruits du verger, du miel ainsi que du vin. Montez à dos de cheval ou de poney pour une balade dans le parc de l'ancien château de Scey au milieu des daims. Sur place, il y a aussi une mini-ferme avec des chèvres, des lapins, des poules et même des kangourous, pour le plus grand plaisirs des enfants.
C'est l'endroit idéal pour commencer votre séjour !

Port sur Saône :

La riche architecture de la ville témoigne de son passé ancien avec : l'ancien prieuré de Cluny, l'Hôtel de la Paix qui présente un très beau portail sculpté, et l'église St-Étienne. Ne manquez pas aussi le magnifique pont du XVIIIe siècle. Avec ses 13 arches, il enjambe la Saône et offre un panorama superbe sur le fleuve. À côté du port de plaisance s'étend le Parc de la Maladière où vivent plusieurs familles de daims. Pas farouches, ceux-ci viennent fréquemment quémander quelques caresses ou quignons de pains auprès des visiteurs.

Conflandey :

Deux réserves naturelles en milieux humides sont situées sur le territoire de Conflandey. Celles-ci offrent près de 300 hectares de plans d'eau réservés à la pêche et aux loisirs nautiques. La commune est d'ailleurs une étape de tourisme fluvial, les bâteaux pouvant accoster sur un petit appontement.
Les tréfileries fondées à Conflandey en 1686 sont toujours en activité.

Cendrecourt :

Pendant la Seconde guerre mondiale, Cendrecourt a été témoin d'un combat entre un régiment polonais et des unités de l'armée allemande de la Wehrmacht.
L'église de Cendrecourt a été construite au 17è siècle. Elle est dotée d'un clocher carré orné de tuiles vernissées, et abrite plusieurs toiles et statues des 17è et 18è siècles. En bas du village se trouve un joli lavoir couvert rénové.

Ormoy:

Le village est st situé sur la rive gauche de la Saône à une cinquantaine de kilomètres de sa source et à la limite de 3 provinces. C’est une grande commune forestière (la forêt est toujours délimitée par des bornes à fleurs de lys implantées depuis le règne de Louis XIV). De vieilles maisons datant des XVI, XVII, à tours rondes ou carrées sont dominées par un remarquable clocher comtois.

Corre:

Corre est un petit village français situé dans le département de la Haute-Saône et la région de Bourgogne-Franche-Comté. Ses habitants sont appelés les Corréens et les Corréennes.
la Rivière la Saône, la Rivière le Coney, le Ruisseau de la Courbe Saule sont les principaux cours d'eau qui traversent la commune de Corre.
Dans ce joli petit village vous trouverez une boulangerie et un supermarché afin de vous ravitailler.

Selles:

Ce petit village est célèbre pour son pont tournant datant de 1886. Amarrez-vous au niveau du restaurant afin de visiter le lavoir, sa fontaine et sa vieille église. Profitez de votre étape à Selles pour faire vos provisions en fromage à la fromagerie Biodéal Roussey, puis pédalez jusqu'à la verrerie de Passavant-la-Rochère, qui perpétue la tradition des souffleurs de verre depuis 1475 (visite gratuite).

Pont tournant

Fontenoy le Chateau:

Prenez de la hauteur et partez découvrir les ruines du château qui dominait autrefois la ville. Dans le centre du village, la Tour des Lombards est le dernier témoin des fortifications dont la ville s'était dotée au XIVe siècle. Le Musée de la Broderie, de la Métallurgie et du Patrimoine offre un aperçu du passé artistique de la ville. Mais c'est à la fin du XIXe siècle et au début du XXe siècle que cette cité a connu une renommée internationale. A cette époque, la ville était un haut lieu de la Broderie. Le musée de la Broderie, de la Métallurgie et du Patrimoine permet d'admirer des pièces uniques réalisées par les quelque 500 brodeuses que comptait alors Fontenoy-le-Château.

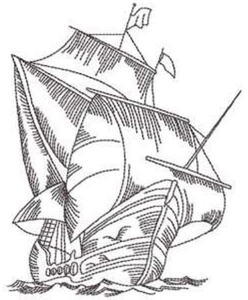

Bains les Bains:

Bains-les-Bains est une ancienne commune française de Lorraine, située dans le département des Vosges.Le 1er janvier 2017, elle fusionne avec Harsault et Hautmougey pour former la commune nouvelle de La Vôge-les-Bains.
Depuis l'époque romaine, les thermes de Bains-les-Bains procurent santé et bien-être. Dans un magnifique parc arboré se trouve le centre thermal offrant des mini-cures, idéales pour les gens de passage qui veulent se faire chouchouter le temps d'une journée.

Epinal:

Nichée au creux des Vosges, Épinal est connue pour ses célèbres images colorées.
Ouverts toute l'année, sur le site de la Cité de l'Image, près du Port d'Épinal, l'Imagerie d'Épinal, toujours en activité depuis 1796 et le Musée de l'Image, sont les ambassadeurs de ce qui a fait la renommée de la ville depuis des siècles : les images.
Découvrez l' histoire du dessinateur Jean-Charles Pellerin.
Le centre-ville s'organise autour de la charmante Place des Vosges bordée de maisons datant de la Renaissance et d'une basilique du XIe siècle.
Sur les hauteurs de la ville, promenez-vous dans l'agréable parc du château médiéval, avec ses ruines, ses vergers en terrasse, sa roseraie, son parc animalier et son aire de jeux pour enfants.

A la découverte de la Saône (vers le Sud)

Scey sur Saône :

Ici on trouve l'un des ouvrages les plus remarquables de la Saône : le canal souterrain de St-Albin (681m de long). Il fut commandé par Napoléon pour connecter les deux bras de la Saône. Arrêtez-vous à la Ferme des Vikings pour acheter des confitures faites maison au chaudron de cuivre avec les fruits du verger, du miel ainsi que du vin. Montez à dos de cheval ou de poney pour une balade dans le parc de l'ancien château de Scey au milieu des daims. Sur place, il y a aussi une mini-ferme avec des chèvres, des lapins, des poules et même des kangourous, pour le plus grand plaisirs des enfants.

C'est l'endroit idéal pour commencer votre séjour !

Ray sur Saône :

Faites une halte à Ray-sur-Saône pour découvrir son église gothique, son lavoir, son moulin, et ses nombreuses maisons anciennes dont la Maison des Moines datant du XVIe siècle. Surplombant le village, le château du Xe siècle et son parc arboré offrent une vue panoramique exceptionnelle sur la vallée de la Saône. Le château abrite un petit coffre en bois qui aurait contenu le linceul du Christ. Il est actuellement en cours d'expertise. Pour remonter vers ce village, naviguez lentement et respectez le balisage pour éviter tout risque d'échouage.

Seveux:

Les habitants de Seveux-Motey sont les Ségobodiens, Ségobodiennes.
Avant d'être un village d'environ 500 âmes, Seveux-Motey était une des principales villes de Séquanie, ancienne Franche-Comté. Elle se trouve au bord de la Saône et fait le bonheur des pêcheurs. Plus de la moitié du territoire communal est occupé par la forêt qui forme un massif d'un seul tenant. Le front boisé forme un arrière-plan paysager qui vient encadrer la plaine alluviale, lui conférant une certaine intimité au niveau de Seveux.La plaine alluviale présente également un intérêt faunistique avec trois espèces d'intérêt patrimonial : le courlis cendré, l'hirondelle de rivage et le lucane cerf-volant.

Gray :

La ville mérite une visite à pied, seul ou guidée par l'Office de Tourisme. Découvrez son remarquable patrimoine architectural : la basilique, le château, le théâtre à l'italienne, l'Hôtel de Ville avec sa toiture de tuiles vernissées, les cadrans solaires, et pour finir les ruelles étroites et escarpées qui mènent à la basse ville. Le musée d'art et d'archéologie Baron Martin présente une riche collection de peintures et de sculptures allant du Moyen-Age au début du XXe siècle. Il y a des activités pour toute la famille ici : équitation, canoë-kayak, piscine avec sa plage herbeuse. De l'autre côté de la Saône, en face de Gray, se trouve Arc-lès-Gray. Promenez-vous ou allez pique-niquer au parc de Lamugnière et découvrez sa grotte, sa serre et son orangerie.

Pontailler sur Saône:

Station verte située au confluent de la Saône, du canal entre Champagne et Bourgogne, de l'Albane, la Bèze, la Vingeanne et l'Ognon, Pontailler-sur-Saône et son port de plaisance constituent un lieu propice à la pêche, à la baignade, aux activités nautiques et à la balade à pied ou à vélo le long de la Voie Bleue. A voir : le cœur de village situé sur une presqu'île entourée par la Saône et la Vieille Saône, l'église Saint-Maurice du XVIIIe siècle, la statue de la Vierge Notre-Dame du Mont Ardoux avec vue panoramique sur la plaine de la Saône et les monts du Jura...La rivière Saône offre un cadre naturel exceptionnel, propice à l'épanouissement de la faune et la flore locales. Pour en savoir plus sur la faune et la flore découverte au fil de l'eau pendant vos vacances en bateau, visitez la Maison de l'eau, de la pêche et de la nature.

La Marche sur Saône :

C'est un village tranquille du Val de Saône, se distingue par la vaste étendue de son territoire.
Situé à une trentaine de kilomètres de Dijon et Dole le village a été particulièrement bien doté par Dame Nature. Niché sur la rive droite de la rivière la plus douce et la plus poissonneuse de France, le village est le paradis des pêcheurs.
Les étangs à l'écart du bourg propose aux amoureux de la nature, une flore et une faune aquatique exceptionnelle.
Tous les sens sont en éveil. Le silence est seulement troublé par les cris inimitables des hérons qui partent en chasse ou par le saut périlleux d'une carpe qui salue les premières lueurs du jour. Canards, poules d'eau, grèbes, cygnes majestueux dans leurs belles robes blanches peuplent la surface de l'eau.
Dans la ville les deux clochers de l'Eglise du XIX ème siècle règnent fiers et altiers sur la tranquillité du village et de ses habitants.



Auxonne

Auxonne est une ville à la situation géographique privilégiée, qui en fait un point incontournable pour découvrir la Bourgogne Franche-Comté. Chef lieu de canton, c'est une ancienne place forte, au patrimoine historique laissant imaginer un passé militaire prestigieux, grâce notamment au séjour de Bonaparte, devenu par la suite Empereur des Français. Vous trouverez un musée dédié à l'empereur au château.

Auxonne est d'autant plus dynamique qu'elle accueille depuis juin 1956 le 511e Régiment du Train qui appartient à la première brigade logistique, grande unité du commandement de la Force Logistique Terrestre.

Si vous prenez le temps de parcourir ses rues, de visiter l'église Notre-Dame qui domine le centre-ville avec son clocher carré et sa flèche d'ardoise. ou de profiter de son plan d'eau et des activités nautiques qui y sont proposées, alors la ville saura vous séduire et vous donnera, si vous êtes de passage, l'envie d'y revenir, ou d'y rester...

Saint Jean de Losne :

Petite ville située au carrefour de différentes voies d'eaux, St Jean-de-Losne est le premier port fluvial de bateaux de plaisance de France. Le Musée de la Batellerie retrace ce passé important. La ville possède le statut de "ville historique" comme en témoigne l'église St-Jean-Baptiste du XVIe siècle qui est recouverte de tuiles vernissées polychromes dans la plus pure tradition bourguignonne. Baladez-vous au rythme des sabots des chevaux lors d'une promenade en calèche dans le centre-ville, le long des quais et autour du chantier naval, ou bien évadez-vous dans le vignoble de Nuits-Saint-Georges.

Seurre :

De par sa position géographique, Seurre est restée longtemps une ville frontière et une place-forte du royaume Français.
Seurre peut faire valoir un riche patrimoine historique que vous pouvez découvrir grâce au parcours patrimonial du Jacquemart où nos lieux incontournables, comme : l'Hôtel Dieu, la Maison des ancêtres de Bossuet, l'Eglise Saint-Martin, le musée de plein de l'Étang Rouge ... Sans oublier le jardin anglais, et les quais de Saône ... Ces lieux vous compteront l'histoire de la ville, des anecdotes ou des péripéties face à de nombreux ponts.

Verdun sur le Doubs :

Niché au confluent de la Saône et du Doubs, Verdun-sur-le-Doubs fut fondé comme port fluvial par les Romains. Il y a plein de jolies maisons à admirer dans le centre-ville. Promenez-vous dans le parc de l'Île du Château, accessible par une passerelle, puis arrêtez-vous au Musée du Pain et du Blé pour découvrir l'histoire des moissons, de la panification et de la meunerie.
Ne manquez pas de goûter à la spécialité de la région : la Pôchouse, une soupe de poisson de rivière dans une sauce au vin blanc.

Gergy :

Si vous vous arrêtez à Gergy, marchez jusqu'à l'église St-Germain.
Pour une église de campagne relativement modeste, la sculpture et l'ornement sont un vrai régal. La fromagerie du Meix Lantin vend du fromage de chèvre exquis. Bourgogne Jeep Découverte vous propose une expérience unique : conduisez une Jeep d'époque à travers le vignoble de Beaune accompagné d'un guide qui vous commentera la beauté des paysages.

Chalon sur Saône :

Architecturalement, Chalon-sur-Saône est un régal pour les yeux ! Le centre-ville regorge de maisons à colombages, de tours et tourelles, de fortifications et de bastions du XVIe siècle. Parmi les incontournables, on peut citer l'hôpital de l'île St-Laurent et sa chapelle, ainsi que le palais épiscopal datant du XVe siècle. La très belle place de la cathédrale est bordée de cafés, restaurants et antiquaires. Le fascinant musée dédié à l'inventeur de la photographie, Nicéphoré Nièpce, présente les premiers appareils photo et les premières photographies en couleur.

Gigny sur Saône :

A 5 km à l'est de Sennecey-le-Grand, ce village a, depuis son origine, vécu au rythme de la Saône qui le borde : port antique du temps des romains, puis relais des coches d'eau jusqu'à la création des grands axes routiers, il est désormais fréquenté par le tourisme fluvial grâce à l'aménagement d'une ancienne maison éclusière devenue halte nautique (restaurant, ponton, location de bateaux).
Un peu plus loin au hameau de l'Epervière vous trouverez le château (camping 4 étoiles) et une église paroissiale du XIXème siècle néo-roman.

Tournus :

De la rivière, laissez-vous porter dans les jolies rues escarpées et pittoresques bordées de maisons du XVIe siècle. Sur les hauteurs de la ville se trouve l'abbaye St-Philibert, véritable chef-d'œuvre de l'art roman. Découvrez une collection unique sur l'évolution du vélo au fil des siècles au Musée du Vélo. Plus qu'une simple boutique, la cave des Vignerons de Mancey est un véritable parcours initiatique et culturel autour des différentes appellations bourguignonnes et des cépages. Vous aurez la possibilité de participer à une dégustation commentée.

A la découverte de la Seille

La Truchère :

La rivière Seille est un paradis pour les amoureux de la nature et La Truchère en est la première étape.
La réserve naturelle offre une diversité étonnante de milieux naturels avec ses dunes de sable, sa forêt et son étang marécageux. Deux sentiers pédestres, libres d'accès, permettent de découvrir ce paysage.

Cuisery :

Sur votre chemin pour Cuisery, faites un stop à Ratenelle si vous voulez faire un tour à la Ferme du Champ Bressan. Ce corps de ferme de 1930 n'a pas changé depuis 80 ans (situé à 5km de l'amarrage de Romenay).
Cuisery compte une dizaine de librairies et fait partie des quatre "Villages du Livre" de France. L'Espace Gutenberg donnent des explications et fait une démonstration d'imprimerie à l'ancienne. Du haut de la colline où se trouve le village, admirez la vue sur la vallée de la Bresse. Le moulin Biscuisery, en bordure de rivière, vous invite à l'heure du thé pour une pause détente.

Branges :

Bienvenue à Branges, une ville calme et paisible. Dominée par son église du XIVème siècle, Branges s'étend de part et d'autre de la Seille venue du Jura voisin.
Vous trouverez différents commerce dans le village : 2 boulangeries, un bureau-tabac, un boucher-traiteur, une supérette, une l'opticien lunetier, un salon de coiffure,...
Profitez de l'occasion pour faire du vélo le long des rives du canal, et explorer la région. Vous pouvez prendre un verre en terrasse au bar du village.

Louhans:

Dernière étape de la Seille : arrêtez-vous à Louhans avant de faire demi-tour. La ville possède une très belle église avec son clocher aux tuiles vernissées, et se caractérise par ses vieilles arcades qui abritent de nombreux magasins. Le marché du lundi est un rendez-vous incontournable, avec sa foire aux bestiaux qui a lieu Place du Champ de Foire, et est connu bien au-delà de cette charmante petite ville. Goûtez à la spécialité de Louhans : les Corniottes, des petits chaussons sucrés.

A la découverte du Doubs

Dole

Profiter d'être à Dole pour faire le plein de provisions avant de vous engager vers l'est dans un parcours plus nature avec peu d'infrastructures. La ville mérite aussi d'être sillonnée à pied. L'imposante collégiale Notre-Dame domine la ville. Le long du Canal des Tanneurs, le Musée Pasteur présente une vision complète de la vie et de l'oeuvre du plus célèbre des savants français dans les murs de sa maison natale. Une multitude de restaurants et petites boutiques vous invitent à gouter aux spécialités de la région et à chiner. Acro Isis propose un parcours acrobatique dans les arbres dans le parc du château de Crissey, proche d'un parc aquatique.

Rochefort sur Nenon:

lLe village offre un environnement soigné dans un cadre remarquable, que ce soit sur les berges du Doubs surplombées par des falaises qui font le bonheur des varappeurs, ou sur l'esplanade de l'ancien château d'où l'on profite d'un panorama splendide sur la vallée et sur le bourg de Gros Buisson qui ouvre la porte de l'immense forêt de Chaux.

Saint Vit :

Faites une halte ici pour faire le plein de provisions au supermarché et pour partir à la découverte de la grotte d'Osselle (à 3km de l'amarrage). Empruntez les galeries aménagées pour admirer la variété de ses cristallisations et ses couleurs exceptionnelles, ses stalactites, ses stalagmites et autres curiosités géologiques.
Près de la rivière Doubs, il y a un lac avec une plage de sable, un toboggan, une aire de jeux pour enfants et des terrains de volley et de pétanque.

Osselle:

Au niveau de l'écluse d'Osselle sur le canal du Rhône au Rhin, amarrez votre bateau de location pour rejoindre la Grotte d'Osselle (3 km). Plus vaste nécropole européenne d'ours des cavernes, cette grotte étonne avec son décor féérique stalactites et stalagmites aux couleurs changeantes. A visiter absolument durant la chaleur d'une journée d'été (couvrez-vous, la température y dépasse rarement 13 degrés !).



Avanne Aveney :

Etape nature à Avanne-Aveney à la base nautique de Woka Avannne. Unique en Franche-Comté, un parcours “Eco Pagayeur” a été créé pour permettre de descendre le Doubs en canoë-kayak sur une boucle de 8 km, en découvrant la nature environnante à l’aide d’un audio-guide.
Les vignes ont longtemps constitué une des principales ressources d'Avanne, surtout jusqu'au xviiie siècle. De ce passé, il subsiste de nombreuses traces, les anciennes maisons étant dotées de caves voûtées.
La dernière tour du château d'Avannes s'est écroulé en 1816. De l'existence de ce château, il ne reste que quelques marches d'escalier, un pan de mur et des soubassements.

Besançon :

Besançon, la cité horlogère, est une ville agréable. L’arrivée au port se fait au choix par la boucle du Doubs ou en empruntant le souterrain passant en dessous de la bute de la citadelle. Le port se situe au pied de la Cité des Arts, un bâtiment qui héberge un centre d’art contemporain. Ne manquez pas une visite au Musée des Beaux-Arts qui abrite des oeuvres de Courbet et Matisse, entre autres. Vous pouvez également découvrir Besançon lors d’une balade commentée à bord du petit train touristique. La citadelle de Besançon, inscrite au patrimoine mondial de l’UNESCO, est parfaitement conservée et s’avère être, avec la cathédrale St-Jean et son horloge astronomique, l’un des principaux points d’intérêt de la ville. La citadelle abrite également trois musées et un zoo. En traversant le Doubs, allez flâner dans le vieux quartier Battant et montez jusqu’au fort Griffon pour profiter d’une vue imprenable sur la ville.

A la découverte du Canal de Bourgogne

Brazey en Plaine :

Le parc Magnin, avec de nombreuses essences d'arbre rares, est un petit joyau au milieu de ce village. Le centre équestre Le Galopin (+33 (0) 3 80 29 88 59) propose des balades à cheval et à poney, que vous soyez débutants ou cavaliers amateurs. Et pour ceux qui préfèrent se laisser porter, montez à bord de la calèche pour une balade à travers bois.



Thorey en Plaine:

La commune a installée une stèle à la mémoire de 7 aviateurs (6 Canadiens et un Anglais). Après avoir été attaqués trois fois par la chasse allemande à l'aller, c'est au retour d'une mission de bombardement au-dessus de la ville de Stuttgart que ces derniers ont été abattus par la DCA allemande sur le territoire de la commune de Thorey-en-Plaine, dans le département de la Côte-d'Or au lieu-dit « le Bois du Roy »

Dijon :

La Chouette de Dijon : Porte Bonheur et emblème de la ville

Dijon est la capitale de la majestueuse région de Bourgogne. La ville « aux cent clochers », comme la surnommait François Ier, a été façonnée par un passé très riche, et est considérée comme l'une des plus belles de France.
Le Palais des Ducs de Bourgogne est un véritable joyau architectural situé en plein cœur de Dijon, et abrite aujourd'hui le Musée des Beaux-Arts. Près de là, vous découvrirez d'autres pépites telles que la cathédrale Notre-Dame, l'église St-Michel et les Halles. Gravissez les 316 marches de la tour Philippe le Bon pour une vue imprenable sur la ville et ses alentours (sur réservation à l'Office de Tourisme).
Accordez-vous suffisamment de temps pour flâner dans les rues animées, vous installer en terrasse à l'un des nombreux cafés, ou faire du shopping dans les boutiques chic.
L'Office de Tourisme propose également des balades d'une heure en Segway pour découvrir la ville autrement.

Petit instant historique:

La citadelle de Besançon :

Construite il y a plus de trois siècles par Vauban, la Citadelle de Besançon est considérée comme l'une des plus belles citadelles de France. Ses remparts longs de près de 600 mètres, larges de 5 à 6 mètres et hauts de 15 à 20 mètres, épousent un escarpement rocheux et offrent des panoramas uniques sur la ville et le cadre naturel d'exception qui l'entoure.

Pour tout savoir sur ce pont, flashez le code !

Bonaparte y a fait ses armes !

Le séjour de Napoléon Bonaparte à Auxonne est la période où il apprit l'essentiel de son métier militaire et où il forgea les bases de sa formation intellectuelle à l'École royale d'artillerie. Ce séjour est commémoré par une statue le représentant jeune dans l'uniforme de lieutenant d'artillerie qu'il portait alors. La statue du lieutenant Bonaparte trône au milieu de la place d'Armes, à Auxonne, depuis le 20 décembre 1857.

Plus d'information en flashant le code !

Notre base

Scey sur Saône

Locaboat Holidays
Port de Plaisance de Scey-sur-Saône
CHASSEY LES SCEY, FR 70360
scey-sur-saone@locaboat.com
T: + 33 (0) 3 84 68 88 80
G: N 47° 39' 8.78" – E 5° 58' 27.05"

Accès base :

- Par l'ouest et le sud : A36 – E60 sortie 4 Vesoul Besançon Saint Claude, puis N57 direction Vesoul puis D1 direction Cussey et poursuivre sur D3 (50 km)
- Par l'est : A36 – E60 sortie 11 Vesoul Héricourt, N1019 + D438 + N19, après Vesoul à gauche sur D23 vers Scey sur Saône (83 km)
- Par le nord : A31 – E21 sortie 7 Vesoul, puis N19 – E54 + D3 (70 km)
- Gare régionale de Vesoul (21 km)
- Aéroport de Bâle-Mulhouse (150 km)