La Vallée du Lot

Guide de navigation

LOCABOAT holidays

Retrouvez Locaboat Holidays

Pensez à télecharger une application QRCode

Cher(e)s Capitaines à vous de créer votre parcours !

Les week-ends

Ville	Heure de navigation	Nombre d'écluses
Luzech	10 min	/
Caïx	20 min	/
Parnac	55 min	/
Caillac	30 min	1
Douelle	1h50	/
Mercuès	20 min	/
Pradines	40 min	/
Labéraudie	30 min	2
Cahors		
Laroque-des-Arcs	1h15	2
Lamagdelaine	15 min	/
Arcambal	35 min	1
Vers	1h10	2
St-Géry	1h05	2
Bouziès	1h15	1
St-Cirq-Lapopie	1h	2

Les mini-semaines

Ville	Heure de navigation	Nombre d'écluses
Luzech	10 min	/
Caïx	20 min	/
Parnac	55 min	/
Caillac	30 min	1
Douelle	1h50	/
Mercuès	20 min	/
Pradines	40 min	/
Labéraudie	30 min	2
Cahors		
Laroque-des-Arcs	1h15	2
Lamagdelaine	15 min	/
Arcambal	35 min	1
Vers	1h10	2
St-Géry	1h05	2
Bouziès	1h15	1
St-Cirq-Lapopie	1h	2
Tour-de-Faure	10 min	/
Cénevières	1h15	2
Larnagol	1h	1

Suggestions de parcours jour par jour pour un départ de Cahors

Week-end

Base de départ	Samedi	Base de retour
Cahors	Mercues	**Cahors**
Cahors	Vers	**Cahors**



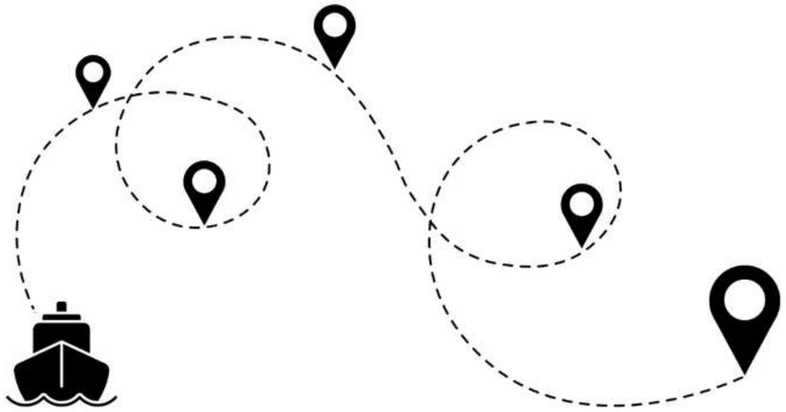

Mini-semaine

Base de départ	Mardi	Mercredi	Base de retour
Cahors	Mercues	Douelle	**Cahors**
Cahors	Vers	Bouzies	**Cahors**

Informations écluses

Toutes les écluses du Lot sont manuelles et manœuvrées par les plaisanciers eux-mêmes. Elles fonctionnent tous les jours à partir de 30 minutes avant le lever du soleil et jusqu'à 30 minutes après le coucher du soleil.
Faites descendre un membre d'équipage à terre (deux si possible) avant l'écluse pour qu'il tourne les manivelles qui actionneront les portes et les vantelles de l'écluse.
Le membre d'équipage doit toujours être prêt à fermer les vantelles en cas d'urgence.

Pour plus d'informations, veuillez consulter le guide de navigation.

N'hésitez pas à consulter notre tutoriel avec le lien suivant : **www.youtube.com/watch?v=86u8vRiGjkE**

Petit instant historique:

Le Pont Valentré :

À l'Ouest de Cahors se dresse ce pont de 172 mètres de long composé de 8 majestueuses arches supportant 3 tours imposantes…
À tel point que selon la légende, le diable aurait participé à l'ouvrage tant la tâche était audacieuse.
Un incontournable surplombant la rivière et classé au patrimoine mondial de l'Unesco.

Pour tout savoir sur ce pont, flashez le code !

Le Paradis des hédonistes !

La truffe, or noir de la région si convoitée qu'elle en deviendrait presque mythique. Car pour la déguster, il faut la mériter,elle se cache dans les sols pauvres et calcaires du Causse, pousse quand ça lui chante… Elle aime la compagnie du chêne vert, du chêne pubescent. L'homme, têtu et gourmand, la traque avec un chien ou un cochon élevé à cet effet.
Le Lot en a le secret en tant que premier département producteur de France.

Plus d'information en flashant le code !

A la découverte du Lot (vers l'Ouest)

Cahors :

ILa location de bateau à Cahors, votre ville de départ, est une étape à ne pas négliger lors de votre croisière sur le Lot. Cette ville médiévale a l'histoire riche, est un des plus beaux villages de France. Son célèbre pont Valentré, son marché de producteurs ainsi que ses sublimes rues pavées et médiévales valent bien d'y passer plusieurs jours. La ville est également le rendez-vous incontournable des fins gourmets qui souhaitent goûter les célèbres truffes de Cahors.
C'est l'endroit idéal pour commencer votre séjour !

Labéraudie / Pradines:

Faites escale à Pradines, un village suspendu sur les falaises surplombant le Lot.
Tout proche de l'amarrage, faites de l'accrobranche et de la tyrolienne, du paintball ou louez des canoës. Ou goûtez aux joies des sports de glisse comme par exemple du ski nautique, wake board, bouée tractée par un bateau. Ce charmant village gorgé d'histoire et entouré d'une forêt verdoyante recèle de nombreuses petites églises à visiter, comme l'Eglise Ste-Croix à Labéraudie.

Mercuès :

Amarrez-vous sur la rive droite en amont de l'écluse. Depuis le ponton, vous pouvez rejoindre le centre du village en suivant le chemin fléché (2km). Le château de Mercuès qui domine le bourg, datant du VIIe siècle, a été pendant des siècles la résidence d'été des comtes-évêques de Cahors. C'est aujourd'hui un restaurant gastronomique étoilé au Guide Michelin. Vous pouvez également visiter les chais, et terminez la visite par une
dégustation de six millésimes du château.

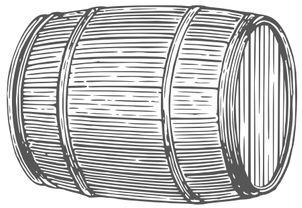

Douelle :

Douelle a joué un rôle important dans l'histoire de la rivière du Lot depuis le Moyen Âge et était autrefois le plus grand centre de la batellerie de la rivière. Pendant de nombreuses années, les tonneaux de vin étaient fabriqués ici avant d'être expédiés à Bordeaux, tandis que le port actuel date du XIXe siècle. Un bateau, suspendu à la nef de l'église, rappelle la tradition batelière de Douelle. En amont du pont suspendu, vous ne pourrez pas manquer la plus grande fresque murale d'Europe peinte par Chamizo, représentant l'histoire du vin de Cahors. La plus vieille maison de Douelle est maintenant un restaurant : L'Auberge du Vieux Douelle, plus connue sous le nom de 'Chez Malique', et réputée pour sa cuisine traditionnelle

Si vous êtes amateur de bon vin, plusieurs vignerons seront heureux de vous faire découvrir leur vin. Si vous avez envie d'une montée d'adrénaline, faites un baptême de l'air et admirez la campagne depuis le ciel

Caillac :

Les vignobles de Lagrézette entourent un château du XVe siècle magnifiquement restauré.
Vous êtes conviés dans les caves du château pour une dégustation de différents millésimes en présence d'un œnologue.
La commune est proche du parc naturel régional des Causses du Quercy.

Parnac :

Parnac est un charmant village. L'église gothique de St-Saturnin, surplombant la rivière, est un délice à visiter et a été classé monument historique en 1910. En été, le Château St-Didier-Parnac ouvre ses portes aux visiteurs pour une dégustation de vin. L'histoire de la vinification remonte à plus de 300 ans, lorsque la famille Rigal développa son propre vin. Si vous avez des vélos, partez vous balader à travers les beaux vignobles

Caix :

Amarrez-vous en face du château de Cayx datant du XVe siècle pour profiter de la vue dans un environnement calme. À l'époque médiévale, il faisait partie des défenses de Luzech. Aujourd'hui, il appartient à la famille royale du Danemark et est utilisé comme résidence d'été. Les jardins et les caves peuvent être visités sur rendez-vous mais le château est privé. Dans le village, la famille Lafon propose des dégustations gratuites de leur vin rouge et rosé.

Luzech :

Encerclée dans un méandre du Lot, Luzech est la dernière halte en aval. Baladez-vous à pied dans ses ruelles médiévales pour découvrir la beauté de ses pierres et apercevoir son donjon du XIIIe siècle, son église gothique et son église romane. La Maison des Consuls accueille l'Office de Tourisme ainsi que deux musées, un sur le thème des moulins et l'autre sur les dinosaures. Les enfants seront fascinés par le moule d'une empreinte de dinosaure de 60 m², datant de 140 millions d'années.

A la découverte du Lot (vers l'Est)

Cahors :

Lovée dans un des méandres du Lot et entourée par des collines escarpées. Cahors est célèbre pour ses vignobles et sa gastronomie, notamment les truffes et le foie gras. Les ruelles tortueuses du centre historique vous mèneront à la magnifique cathédrale St-Étienne, classée au patrimoine mondial de l'UNESCO, et étape sur le chemin de St-Jacques-de-Compostelle.
Arrêtez-vous pour admirer son portail sculpté et son cloître. La Fontaine des Chartreux alimente la ville en eau potable depuis des siècles. Tout ce qu'il reste du palais construit pour le pape Jean XXII, est sa tour carrée de 32m. Marchez de l'autre côté de la ville pour apercevoir le pont Valentré, aussi classé au patrimoine mondial de l'UNESCO.

Laroque des Arcs :

Laroque-des-Arcs, habitée depuis l'époque romaine, fut fondée au XIIe siècle pour protéger les "arcs" transportant l'eau de la vallée aux thermes de Cahors. Des traces de cet aqueduc romain sont encore visibles au Pech de Clary (rive droite), ainsi que des ruines de la tour de péage, qui permettait aux seigneurs locaux de prélever un droit aux voyageurs qui empruntaient la rivière. En regardant en direction des falaises, il est possible d'apercevoir les 'Châteaux des Anglais'. Ces fortifications construites dans la roche calcaire au XIe étaient destinées à protéger les villageois en cas d'attaque. Un peu plus loin, sur les hauteurs, vous apercevrez la chapelle St-Roch.

Lamagdelaine :

La commune doit son nom de Marie-Madelaine, la grande pécheresse de l'Evangile. Lamagdelaine où l'on découvre les signes d'une présence romaine et l'aqueduc souterrain gallo-romain de la Font-Polémie, s'appelait autrefois Saint-Pierre de Floirac. Ses seigneurs étaient les Gourdon, branche de Laroque mais le collège universitaire Pélegri de Cahors y possédait également des biens.

Arcambal :

Arcambal est un village typiquement pittoresque où vous découvrirez des vestiges du passé, comme les ruines d'une ancienne fortification, désormais recouvertes de végétation. Le vieux château du Bouquet mérite aussi le détour, tout comme l'impressionnante église St-Antoine, construite au XVe siècle.

Vers :

Vers est un petit village situé au confluent de la rivière Lot avec le ruisseau Vers, ponctué de petites cascades et d'un chapelet de moulins. Admirez les falaises de calcaire gris-blanc teintées d'ocre qui donnent des jeux de couleurs extraordinaires aussi bien au soleil levant qu'au coucher du soleil. La galerie d'art près du port expose des peintures à l'huile et au pastel représentant des paysages de la vallée du Lot. À 1km de Vers, vous trouverez l'usine de biscuits et le musée Delfour. Achetez quelques douceurs sucrées au magasin et profitez d'une pause au salon de thé. À 15 min à pied à l'ouest de Vers, visitez la chapelle de Velles

Saint Géry :

Faites escale à St-Géry si vous voulez vous rendre au Mémorail Quercy Vapeur, un musée du chemin de fer de 1880 à nos jours. Des maquettes de trains de marchandises et de voyageurs de différentes époques sont exposées, ainsi qu'un mini train à vapeur sur lequel vous pourrez visiter le parc (de juin à septembre).
À côté de l'écluse, vous verrez l'ancienne station de pompage avec sa grande cheminée qui amenait l'eau à la gare pour alimenter les trains à vapeur.



Bouzies :

Le chemin de halage autour de l'écluse du Ganil a été creusé dans la roche calcaire de la falaise à la seule force des bras pour permettre jadis aux chevaux de tirer les bateaux le long de ce tronçon. Non loin de Bouziès, se trouve une fresque de 30m sculptée dans la roche par l'artiste Daniel Monnier (accès fléché depuis le port).



Saint Cirq Lapopie :

Accroché à la falaise à 100m au-dessus de la rivière Lot, le village de St-Cirq-Lapopie constitue l'un des sites majeurs de vos vacances. C'est l'un des plus beaux villages de France. Il tient son nom d'une des familles qui a érigé la première forteresse ici, les Lapopie. Avec ses 13 monuments historiques, ce village médiéval a conservé l'intégralité de son patrimoine, mais surtout un charme fou. Arpentez les jolies ruelles fleuries au milieu des maisons médiévales, construites en bois ou en pierre entre les XIIIe et XVIe siècles, jusqu'à l'église fortifiée. Vous découvrirez de nombreuses échoppes artisanales et des galeries d'art. Pour y accéder à partir de la rivière, il y a deux sentiers : le premier, en face de l'écluse de St-Cirq et l'autre, plus en aval. Ces deux chemins vous évitent le trafic parfois dense sur la D40, mais la pente est raide.

Bonne promenade !

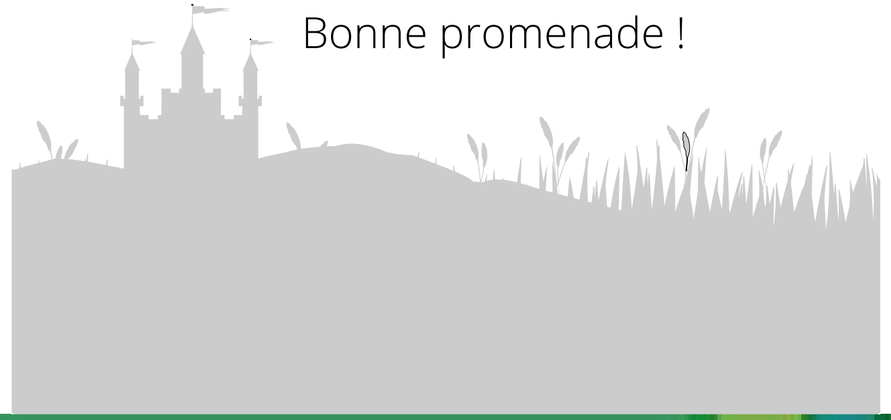

Tour de Faure :

Tour-de-Faure est un village paisible avec de nombreuses bâtisses anciennes. Promenez-vous le long des sentiers autour du village et appréciez la beauté intacte des environs.

Cénevières:

Découvrez le château de Cénevières et admirez la vallée du Lot depuis ses terrasses. Les propriétaires, la famille De Braquilanges, sera ravie de vous conter son histoire lors d'une visite guidée. Vous aurez l'occasion de contempler à la fois le Château fort avec son donjon et sa chapelle, ainsi que le Palais Renaissance avec sa galerie, ses fresques et sa salle d'alchimie. Puis pédalez jusqu'au petit hameau de La Toulzanie, à 2km, qui est parsemé de maisons troglodytes. Vous aurez l'impression d'être dans un décor de cinéma !

Larnagol :

Larnagol est un charmant petit village typique de la région. Prenez le temps de vous y promener et faites un tour dans la jolie église que vous apercevez depuis la rivière.

Notre base

Cahors

Locaboat Holidays
Babou Marine
Chemin de Saint-Mary,
FR 46000 Cahors
babou.marine@wanadoo.fr
T: + 33 (0) 5 65 30 08 99
G: N 44° 27' 16.086" E 1° 25' 52.616"

Accès base :

- En voiture : du nord A20 – D820 en direction de Chemin de Saint-Mary à Cahors ; de l'est : A62 – E72 en direction de D953 à Saint-Loup – D653 et D27 en direction de Chemin de Saint-Mary à Cahors ; du sud : A62 – Suivre A62/E72/E9 et A20/L'Occitane en direction de D800E à Fontanes – Sortie 58 – Continuer sur D800E. Prendre D820, D620 et Chemin de la Chartreuse en direction de pont Stéphane Hessel
- Gare de Montauban (65km) // Gare de Cahors (1km)
-Aéroport Toulouse Blagnac (112km), // Brive Vallée de la Dordogne (87km)