

Locaboat Holidays entdecken



Charente




Navigationsguide

LOCABOAT
holidays

Zur Benutzung benötigen Sie einen QR Code - Scanner

IHR FAHRGEBIET



Weiterfahrt über die Schleuse von St. Savinien und jenseits der Brücke von St. Antoine nicht möglich


Der Fluss Charente

Ort		Navigationszeit	Anzahl Schleusen
St-Savinien	 	1h	0
Port d'Envaux	 	20min	0
Taillebourg		1h40	0
Saintes	 	1h25	0
Chanier		1h10	1
Dompierre sur Charente		2h20	1
Cognac	 	1h10	1
St-Brice		50min	1
Bourg-Charente		45min	1
Jarnac	 	1h40	3
Graves		30min	1
St-Simon	 	1h	1
Châteneuf-sur-Charente		55min	2
St-Simeux		1h30	3
L'Angle		55min	1
Trois-Palis		2h20	4
Angoulême	 		




Wenn Sie nach Rochefort reisen möchten, empfehlen wir Ihnen, in St-Savinien anzulegen und den Zug zu nehmen. Die Fahrt dauert etwa 30 Minuten.

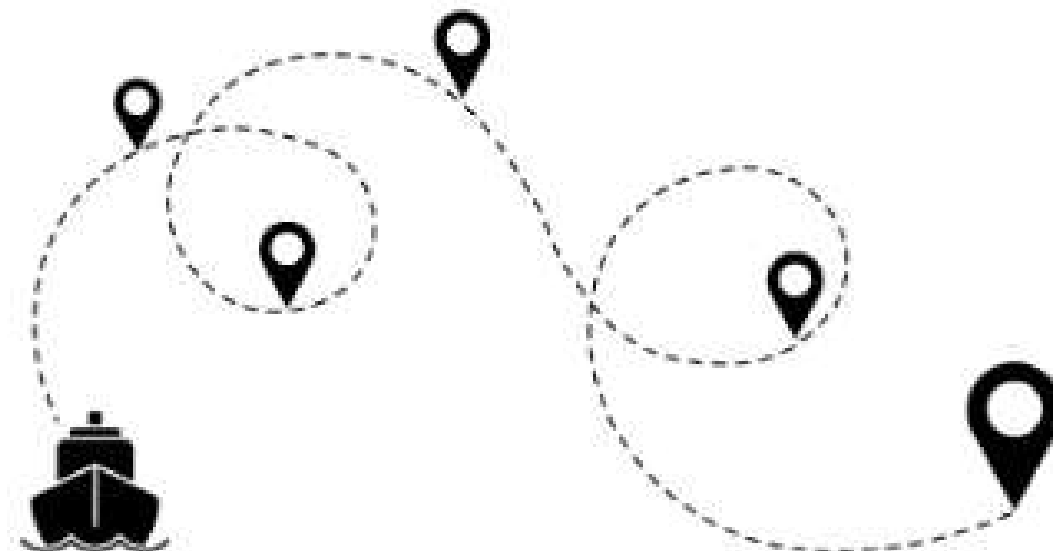
 Schmutzwasserpumpe  5km/h Begrenzungszone



Vorschläge für Routen ab Saintes




Abfahrtstag	Tag 2	Tag 3	Tag 4	Tag 5	Tag 6	Rückgabetag
Saintes	Chanier	Cognac	Bourg-Charente	St-Simon	St-Brice	Saintes
Saintes	St-Savinien	Saintes	Cognac	Jarnac	Dompierre-sur-Charente	Saintes



Öffnungszeiten der Schleusen: Täglich zu den angegebenen Zeiten geöffnet

Sie können die manuellen Schleusen zwischen 30 min vor Sonnenaufgang und 30 min nach Sonnenuntergang passieren.

Öffnungszeiten zwischen 8:00 und 12:00 Uhr und zwischen 14:00 und 18:00 Uhr für die Schleusen von St-Savinien und Chaniers.



Die meisten Schleusen sind manuell und werden von Ihnen selbst bedient.

Die Schleusen von St-Savinien und Chaniers werden elektrisch betrieben und von einem Schleusenwärter bedient.

Um einen ersten Eindruck von den Schleusen zu bekommen, können Sie sich unser Tutorial ansehen.



Kleiner historischer Moment:

In Jarnac können Sie das Geburtshaus des Kindes des Landes, das später Präsident der Republik wurde, besichtigen: François Mitterand. Anhand der Wohnräume dieses Hauses, der Möbel und Gegenstände, die hier seit vier Generationen aufbewahrt werden, wird beim Besuch dieser Gedenkstätte die Geschichte seiner Kindheit und seiner Familie erzählt.



In Angouleme wurde Marguerite de Valois-Angoulême, die Schwester des französischen Königs François I., geboren. Sie übte einen tiefen Einfluss auf die Diplomatie aus, zeigte ein tiefes Interesse an neuen Ideen, förderte Künstler und wurde selbst zu einem solchen, dank ihrer Sammlung von 72 Novellen: "L'Heptaméron", die 1558 veröffentlicht wurde.



Auf Entdeckungsreise durch die Charente....

St Savinien:

Nehmen Sie sich die Zeit, sich im Herzen der Stadt Saint-Savinien zu verlieren, um ihre Kirche und den von Statuen gesäumten Platz zu entdecken.

Wenn Sie auf der Suche nach Aktivitäten sind, bietet Ihnen die Ile de la Grenouillette eine Vielzahl von Möglichkeiten wie: Minigolf, Schwimmbad, Tennis, einen See und seinen Miniaturhafen.




Hafen von Envaux:

Früher war Hafen d'Envaux ein Handelshafen, an dem Schoner anlegten, die Wein, Cognac, Salz und den berühmten "Pierre de Crazannes" (der unter anderem für den Bau von Fort Boyard verwendet wurde) transportierten. Auf dem Wanderweg "le chemin de la pierre" kann man in diese Geschichte eintauchen. Ebenfalls sehenswert: das Château de Panloy und das Château de Crazannes.

Tailleburg:

Mit den Überresten seines mittelalterlichen Schlosses und seinem baumbestandenen Park mit Panoramablick auf die Charente, seinen Gassen und Ortschaften verdient die Stadt Taillebourg eine Entdeckungspause.

Seine Flusshaltestelle bietet Ihnen zahlreiche Wassersportaktivitäten: Wasserski, Wakeboard, Jetski, Kanu, Paddelboot, Baden...





Saintes:

Saintes und seine 2000-jährige Geschichte laden dazu ein, in die Vergangenheit zu reisen. Das gallorömische Amphitheater, eines der ältesten des römischen Reiches und eines der am besten erhaltenen, die Abtei der Frauen, der von Prosper Mérimée gerettete Germanicusbogen, die Museen... bieten zahlreiche Gelegenheiten, die vom Wasser der Charente umspülte Stadt zu erkunden. Die Hauptstadt der Saintonge, die ehemalige Präfektur der Charente-inférieure und heutige Unterpräfektur des Departements ist ein vollwertiges Reiseziel. Am linken Ufer der Charente erstreckt sich die mittelalterliche Stadt um die Kathedrale Saint-Pierre, deren Bau auf den Grundmauern einer alten romanischen Kirche nie vollendet wurde. Die Kirche Saint Eutrope, ein Meisterwerk der romanischen Kunst, ist eine wichtige Etappe auf den Jakobswegen und beherbergt die Reliquien des Heiligen. Die Überreste der Arenen, die an der Talflanke in einer grünen Umgebung liegen, zeugen von der antiken Vergangenheit der Stadt, ebenso wie die Thermen von Saint-Saloine oder der Germanicusbogen, der von der Zerstörung bedroht war und am rechten Ufer der Charente wieder aufgerichtet wurde. An diesem Ufer befindet sich auch die majestätische Abtei Abbaye aux Dames. Als Benediktinerabtei hatte sie die Aufgabe, junge Mädchen aus guten Familien zu erziehen. Während des Kaiserreichs wurde sie in ein Gefängnis umgewandelt. Ihre Fassade ist nach wie vor eine der schönsten der romanischen Kunst. Jeden Sommer findet in ihr das Festival von Saintes statt. An Museen sind das archäologische Museum und das Nationalgestüt zu besichtigen. Saintes ist auch der Ausgangspunkt für einen Rundgang durch die romanischen Kirchen der Saintongaise.



Lernen Sie unsere Teams kennen!



Chaniers:

1 km östlich dieser gemütlichen Kleinstadt können Sie von Ihrem Boot aus die wunderschöne königliche Mühle der Baine aus dem 17. Jahrhundert, die Schleusen und den Staudamm, die unter Colbert gebaut wurden, entdecken. In der Mühle befindet sich heute ein typisches Restaurant, das einen schönen Blick auf den Fluss bietet. Hier können Sie einige Einkäufe erledigen.




Dompierre sur Charente:

Dieses Dorf am Flussufer ist aus mehreren Gründen einen Besuch wert. Dieses Dorf am Flussufer ist aus mehreren Gründen einen Zwischenstopp wert. Eine Kuriosität, die Groß und Klein viel Spaß machen wird, ist die Kettenfähre, die letzte in Frankreich, die Fußgänger und Autos von Dompierre und Rouffiac im Juli und August kostenlos über die Charente bringt. Das Prinzip ist einfach. Man betätigt die Kette mit der Hand, indem man an ihr zieht, ohne weitere mechanische Systeme. Wir sind weit entfernt von Hightech, aber es funktioniert wunderbar und fällt nie aus... Ein Spaziergang durch die Gassen des Dorfes ist ebenfalls empfehlenswert, denn die zahlreichen Häuser der Charente werden Sie mit ihren Fassaden aus weißem Stein verzaubern.



Kognak:

Cognac ist das Juwel der Charente. Diese kleine Stadt ist am bekanntesten für ihre berühmte Cognac-Produktion. Es ist ein Muss, hier anzuhalten, um mehr über die Destillation dieses edlen Likörs zu erfahren. Übrigens, falls Sie sich das fragen: Der schwarze Schaum, der auf den Gebäuden erscheint, ist auf die Verdunstung des Alkohols zurückzuführen! Die Handelshäuser, die sich in der Nähe des Hafens befinden, bieten Ihnen Verkostungen und Besichtigungen an. Die Stadt Cognac hat seit dem 6. Januar 2012 das Label "Ville d'art et d'histoire" (Stadt der Kunst und Geschichte).



St Brice :

Die Geschichte dieses Dorfes hinterlässt Ihnen ein großes Erbe, das es zu besichtigen gilt, wie die Kirche von Saint-Brice, die zu den historischen Monumenten gehört, ebenso wie die beiden Schlösser, die noch immer ihren Platz in der Gemeinde einnehmen und die Sie sicherlich bereichern werden. Für die Abenteuerlustigen unter Ihnen gibt es mehrere markierte Wanderwege, auf denen Sie die lokale Flora und Fauna entdecken können. Schließlich bietet St Brice Ihnen die Gelegenheit, Ihren Swing auf dem Golfplatz von Cognac in einer zauberhaften Umgebung zu testen.

Bourg-Charente :

Die Landwirtschaft dieses kleinen Dorfes 10 km von Cognac entfernt wird vom Weinbau dominiert: Sie können hier Pineaux, Cognac, aber auch Grand Marnier probieren, da das Haus Marnier-Lapostolle Eigentümer des ehemaligen Schlosses von Cressé ist.



Jarnac :

Die Stadt Jarnac liegt zwischen Angoulême und Cognac und befindet sich an der Kreuzung von Wasser- und Landwegen. Wir schlagen Ihnen vor, diese geschichtsträchtige Stadt auf eine andere Art und Weise zu entdecken, indem Sie eine Schatzsuche 2.0 durchführen. Laden Sie einfach die TerraAventura-App auf Ihr Smartphone herunter und lassen Sie sich von den Charakteren führen, die Sie auf der Suche nach Hinweisen begleiten. In Jarnac ist es "Zétoulu", der Sie durch die Fabel der drei Kohlköpfe führt. Eine Gelegenheit, spielerisch zu lernen.



Graves-Saint-Amant :

Graves-Saint-Amant ist eine sehr junge Gemeinde, denn sie existiert offiziell seit dem 23. Januar 1997. Sie entstand durch die Fusion von Saint-Amant-de-Graves und Graves.

Der Marktflecken Graves beherbergt eine Pfarrkirche, die Kirche Saint-Martin, die im 12. und 15. Jahrhundert erbaut wurde. Jahrhundert erbaut wurde. Die Kirche steht seit 1986 unter Denkmalschutz.



St-Simon :

Saint-Simon ist ein kleiner, bukolisch anmutender Weiler in der Charente, der kaum 200 Seelen zählt. Wenn man es eilig hat, läuft man Gefahr, durch den Ort zu fahren, ohne etwas Besonderes zu bemerken... Doch seine schöne Geschichte, die eng mit der des Flusses Charente verknüpft ist, verdient es, dass man sich dort aufhält!

Die Stadt war schon immer eine Stadt der Seeleute, oder besser gesagt der Gabariers, der Männer, die die Charente in großen Plattbodenschiffen befuhren, die mit Salz, Holz, Wein und Cognac beladen waren...

Das Maison des gabariers (Haus der Gabariers), ein Museum, das man nicht verpassen sollte, gibt einen Einblick in ihren Alltag. Dieses typische Haus aus dem 18. und 19. Jahrhundert befindet sich auf dem Dorfplatz und zeigt das Erbe und das kulturelle Erbe der Binnenschifffahrt in der Charente.



Chateauneuf sur Charente :

Châteauneuf ist eine alte Stadt. Höhlen zeugen davon, dass hier schon in der Vorgeschichte Leben herrschte. Bewundern Sie die Kirche St-Pierre, eines der Juwelen der romanischen Kunst in der Charente. Sie können den Strand und das Freibad 'Le Bain des Dames' genießen.

Verpassen Sie nicht die Klippe 'Font qui Pisse' im Westen der Stadt, die bei Kletterfans aus der ganzen Region bekannt ist. Es gibt auch zahlreiche Aktivitäten, die Sie mit Ihrer Familie entdecken können: Freibad, bewachter Strand im Sommer, Wasserski, Kanu, Wandern, Mountainbike, Motocross...





Saint-Simeux :

Saint-Simeux thront auf den Höhen des Charente-Tals. Vom Dorf aus kann man auf einer kurzen, 3 km langen Wanderung die Ufer des Flusses Charente, die Weinberge, die Fischereien von Les Essacs, die Waschhäuser und das Dorf entdecken und einen Panoramablick auf den Fluss, die Malvy-Inseln und das Dorf Mosnac genießen.

Wenn man das Dorf von der Brücke aus betrachtet oder am Hafen von Saint-Simeux anhält, fallen die Augen unwiderstehlich auf seltsame Konstruktionen, die wie im Wasser sitzend auf einem der Deiche stehen.

Sireuil :



Nehmen Sie sich Zeit, um das Dorf Sireuil mit seiner reichen historischen Vergangenheit zu entdecken: die Kirche Saint-Orient aus dem 12. Jahrhundert, die seit 1925 unter Denkmalschutz steht, das Rathaus, das in einem wunderschönen Logis aus dem 18. Jahrhundert untergebracht ist... In der Umgebung von Sireuil an Bord Ihres Charterboots werden Sie auch die alten Gerbereien entdecken, in denen heute ein Mini-Wasserkraftwerk untergebracht ist.



Trois-Palis :

Dieses charmante Dorf mit seiner kleinen Kirche und dem imposanten Glockenturm, der kilometerweit zu sehen ist, ist für seine Schokoladenfabrik und seine feinen Kuchen bekannt.

Hier ist ein Zwischenstopp am Fluss, der Naschkatzen begeistern dürfte! Als handwerkliche Fabrik für Spezialitäten aus der Charente bietet die Chocolaterie Letuffe Besichtigungen ihrer handwerklichen Produktionsstätte an (ca. 1 Std.).



Angoulême:

Angoulême ist heute als Welthauptstadt des Comics anerkannt. Aus diesem Grund integriert der Muralismus die Welt der Comics in Form von manchmal monumentalen Fresken in den städtischen Raum... Lassen Sie sich von diesem neuen Gesicht Angoulêmes überraschen, das auch zahlreiche Talente der Street Art anzieht. Geschichte, Formen, Techniken, Trends der Street Art... Ihr Reiseführer gibt Ihnen anhand einer Auswahl von Werken, die auf den Straßen entstanden sind, die Schlüssel zum Verständnis dieser Praxis an die Hand.

Das Musée de la Bande Dessinée (Comicmuseum) beherbergt seine gesamte Dauerausstellung auf einer Fläche von ca. 1300 m² und verfügt über eine schlichte und elegante Szenografie, die die Originalwerke zur Geltung bringt: Originalblätter, Zeichnungen und verwandte Objekte bilden eine außergewöhnliche Sammlung, die in Europa einzigartig ist.

Besuchen Sie auf Ihrem Weg die Kathedrale St. Pierre, ein Meisterwerk der romanischen Kunst, das an der Stadtmauer errichtet wurde und ein wahres Juwel ist. Die Kathedrale St. Pierre wurde im 12. Jahrhundert auf Initiative von Girard II, dem Bischof von Angoulême, erbaut und im 19. Jahrhundert von dem berühmten Paul Abadie, dem Architekten des Sacré Coeur, restauriert. Die Kathedrale Saint-Pierre, die als historisches Monument klassifiziert ist, ist aufgrund ihrer zahlreichen Sehenswürdigkeiten einen Besuch wert. Im Gegensatz zu sehr vielen Kathedralen in Frankreich, die gotisch sind, ist die Kathedrale von Angoulême romanisch.


WOW



Unser Abfahrtshafen



Saintes



Locaboat Holidays

Port Larousselle

3 rue de Courbiac

17100 SAINTES


✉ saintes@locaboat.com

☎ 06 88 05 27 46

Anfahrt

- 🛣️ A10 Ausfahrt 35
- 🚆 Bahnhof SNCF Saintes (4,6km mit dem Auto / 1,9km zu Fuß)
- ✈️ Aéroport de Bordeaux (130km)

Anhänge



Auf den folgenden Seiten finden Sie die Anhänge, die wir Ihnen für den reibungslosen Ablauf Ihrer Kreuzfahrt in der Charente zur Verfügung stellen.

Es handelt sich nämlich um Dokumente, die von der Direction départementale des territoires de la Charente und der Direction départementale des territoires et de la mer de la Charente-Maritime übermittelt wurden.

Folgende Dokumente sind der Besonderen Schifffahrtspolizeiverordnung angegliedert in dieser Region.

Bitte nehmen Sie diese Informationen zur Kenntnis und befolgen Sie sie während Ihres Aufenthalts genau.

Wir wünschen Ihnen eine angenehme Kreuzfahrt an Bord Ihres Schiffes!



Anhangsverzeichnis

1. Anhang: Definition
2. Anhang: Schleusenmerkmale
3. Anhang: Brückenmerkmale
4. Anhang: Bereiche, in denen die Geschwindigkeit von der zulässigen Geschwindigkeit auf dem Fluss Charente abweicht
5. Anhang: Gewässer, die nicht befahren werden dürfen
6. Anhang Bereiche, in denen das Ankern verboten ist

1) Definitionen

Anlegen: Befestigung eines Wasserfahrzeugs mithilfe eines Seils oder eines Gegenstands an einer festen Struktur, die mit dem Ufer des Wasserlaufs fest verbunden ist.

Baden: Das meist teilweise Eintauchen des Körpers in Wasser ohne Atemhilfen. Schwimmen, mit oder ohne Flossen, ist eine Form des Badens.

Boot: Jede schwimmende Konstruktion, die hauptsächlich für die Binnenschifffahrt bestimmt ist. Art. L. 4000-3 des Transportgesetzes.

Schnellboot: Ein motorisiertes Boot mit Ausnahme von Kleinfahrzeugen, das mit einer Geschwindigkeit von mehr als 40 km/h gegenüber Teau fahren kann. Art. A. 4241-1-13* des Transportgesetzes.

Batillage: Das Schlagen des Wassers an den Ufern aufgrund der Bewegung von Schiffen oder des Wellenschlags.

Gebäude: alle schwimmenden, fahrenden oder nicht fahrenden Geräte auf Süß- oder Salzwasser.

Wasserstraße: Teil einer Wasserstraße zwischen Schleusen, Dämmen usw.

Fahrrinne: Eine Passage, deren Navigationsmerkmale bekannt sind und die für die Navigation von Schiffen reserviert ist.

Lichte Höhe: Höhe der freien Durchfahrt zwischen der Wasseroberfläche und dem Scheitelpunkt des "Schifffahrtsrechtecks".

Bauherr Dritter: Eine natürliche oder juristische Person, die eine beliebige Maßnahme auf öffentlichem Flussgebiet durchführt, ohne mit den Eigentümern und Verwaltern desselben in Verbindung zu stehen.

Kleinfahrzeug: Jedes Fahrzeug mit einer Rumpflänge von weniger als 20 m, ausgenommen Fahrzeuge, die gebaut oder eingerichtet sind, um andere Fahrzeuge als Kleinfahrzeuge zu schleppen, zu schieben oder zu koppeln, Fähren und Fahrzeuge, die für die Beförderung von mehr als 12 Fahrgästen zugelassen sind. Art. R. 4000-1-7* des Transportgesetzes.

Zeitweilige Maßnahmen: Vorkehrungen, die vom Präfekten oder (in bestimmten Fällen) vom Betreiber getroffen werden, um die Organisation der Schifffahrt in Abhängigkeit von geplanten oder unvorhergesehenen Ereignissen zu ändern.

Ankerplatz: Die für das Schiff verfügbare Tiefe, die den Tiefgang und den Lotsenfuß umfasst.

PHEN: Höchster schiffbarer Wasserstand. Wenn der NHW bei den in den ÖPR angegebenen Werten erreicht ist, ist die Schifffahrt nicht mehr erlaubt.

Tauchen: Das vollständige und beabsichtigte Eintauchen des Körpers mit oder ohne Atemhilfe.

PK: Für "Kilometerpunkt". Kilometerpunkte sind Markierungen, die sich am Ufer einer Wasserstraße befinden. Die Breite entspricht der Breite der Fahrrinne, die Höhe der lichten Höhe plus Ankerplatz.

Schleusung: Durchfahrt eines Schiffes durch eine Schleuse.

Wassersport: Jede Aktivität, die von einer natürlichen oder juristischen Person organisiert oder durchgeführt wird, die einem vom Ministerium für sozialen Zusammenhalt zugelassenen Sportverband angehört. Die Freizeitschifffahrt ist dem Wassersport gleichgestellt.

Wassermotorrad (NMV): Umgangssprachlich auch "See Scooter" oder "Jetski" genannt.

2) Merkmale von Schleusen

2-1 In dem Gebiet Charente

Name der Schleuse	Nutzlänge der Schleuse (m)	Breite der Tore (m)
Saint Cybard	35,00	6,35
Thouérat	39,30	7,40
Basseau	34,30	6,49
Fleurac	31,00	6,30
La Mothe	35,00	6,45
Sireuil	38,90	7,40
La Liège	35,00	6,50
Saint Simeux	39,30	7,35
Malvy	32,00	6,60
Châteauneuf s/Charante	39,20	7,40
Vibrac	32,00	6,35
Juac	37,00	6,50
Saintonge	39,60	6,50
Gondeville	32,00	6,50
Jamac	33,00	6,06
Bourg-Charente	36,00	6,50
Gademoulin	38,80	6,40
Cognac	39,30	6,45
Crouin	49,00	6,50

2-2 In dem Gebiet Charante-Maritime

Name der Schleuse	Nutzlänge der Schleuse (m)	Breite der Tore (m)
La Baine (Chaniers)	34,80	6,50
Barrage de Saint Savinien sur Charente	51,00	8,00

3) Merkmale der Brücken

3-1 In dem Gebiet Charente

Kilometerpunkt	Bezeichnung	Lage	Lichte Höhe an den Beinen
26,2	Passerelle de l'île Marquais	Port l'Houmeau, Angoulême	5,00
27,3	Passerelle de Magelis	Angoulême	4,90
27,6	Pont de la RD 941	Saint Cybard, Angoulême	4,90
28,2	Pont de Valois	Frégeneuil, Angoulême	3,90
29,3	Pont RN 10	Angoulême	7,90
30	Passerelle de la Poudrerie	Angoulême	4,60
33,8	Pont du Basseau (RD 72)	Angoulême	4,50
39,4	Pont de la RD 41	La Meure, Nersac	4,80
43,7	Pont de la RD 7	L'Angle, Sireuil	4,30
50,1	Pont de la RD 422	Les Corbeaux, Saint Simeux	4,00
53,8	Pont de la RD 14	Îles de la Fuie, Châteauneuf-sur-Charente	4,30
53,3	Pont de la RD 404	Canal de l'écluse, Vibrac	3,70
61,0	Pont de la RD 155	Juac, Saint Simon	3,80
65,4	Pont de la RD 18	Vinade, Bassac	4,60
69,9	Pont de la déviation RN 141	Mérienne, Jarnac	5,00
70,9	Pont de la RD 736	Quai de l'Orangerie, Jarnac	3,60
74,9	Pont de la RD 158	Port, Bourg-Charente	4,10
80,4	Pont de la RD 15	La Trache, Saint Brice	3,70
83,7	Pont de la RD 24	Chatenay, Cognac	3,20
85,9	Pont neuf	Saint Jaques, Cognac	5,80
87,1	Pont de Crouin	Faubourg Saint Martin, Cognac	5,00
87,5	Pont de la déviation RN 141	Faubourg Saint Martin, Cognac	5,80
92,5	Pont de la RD 144	Jarnouzeau, Merpins	5,60

3-2 im Gebiet Charente-Maritime

Standort	Bezeichnung	Lichte Höhe (m)	Meeresbögen (von flussaufwärts nach flussabwärts)
PK 98,5 (Brives s/Ch.)	Pont de Brives	6,70	2. Bogen vom linken Ufer aus (Flussbett)
PK 106,9 (St Sever de Saintonge)	Pont <u>SNCF</u> de Beillant	5,90	Unter dem mittleren Feld
PK 107,0 (St Sever de Saintonge)	Pont <u>routier</u> de Beillant	5,90	2. Bogen vom linken Ufer aus
PK 118,1 (Saintes)	Pont <u>routier</u> de Lucérat	5,65	Unter dem mittleren Feld
PK 118,16 (Saintes)	Pont <u>SNCF</u> de Diconche	7,60	Unter dem mittleren Feld
PK 119,6 (Saintes)	Pont de Saintonge	4,85	Unter dem mittleren Feld
PK 120,5 (Saintes)	Passerelle de Saintes	7,30	Unter dem mittleren Feld
PK 120,8 (Saintes)	Pont Palissy	5,10	Unter dem mittleren Feld
PK 131,8 (Taillebourg)	Pont autoroutier	6,30	Unter dem mittleren Feld
PK 132,9 (Taillebourg)	Pont de Taillebourg	3,80	Unter dem mittleren Feld
St Savinien sur Charente/Le Mung (cours naturel)	Nouveau pont de Saint Savinien sur Charente	3,00	Unter dem mittleren Feld
PK 142,93 (Le Mung)	Pont barrage/écluse	2,80	Gesenktes Feld
PK 147,17 (St Savinien sur Charente)	Pont d'Agonnay (autoroute)	4,00	Unter dem mittleren Feld
PK 153,3 (Bords)	Pont de l'Houmée	3,59	Unter dem mittleren Feld
PK 159,7 (Cabariot)	Pont de la Cépe	3,55	Unter dem mittleren Feld
PK 162,45 (St Hippolyte)	Pont de Saint Clément	6,15	3. Bogen vom linken Ufer aus
PK 164,0 (T.-Charente)	Pont suspendu	22,00	-

4) Zonen, in denen die Geschwindigkeit von der zulässigen Geschwindigkeit auf dem Fluss Charente abweicht

4-1 Begrenzungen auf eine Geschwindigkeit, die unter der zulässigen Höchstgeschwindigkeit liegt

Begrenzung auf 5km/h

PK flussaufwärts	PK stromabwärts	Gemeinden	Bemerkungen
26,0	27,6	Angoulême	Zwischen der St.-Antonius-Brücke und der St.-Cybard-Brücke
53,4	54,2	Châteauneuf-sur-Charente	Von der Unterseite der Schleuse bis 400 m unterhalb der Brücke der RD 14
60,2	60,5	Saint Simon (Port)	100 m stromaufwärts vom Hafen bis 500 m stromaufwärts von der Juac-Brücke
61,0	61,3	Saint Simon (Juac)	Von der Brücke von Juac bis oberhalb der Schleuse von Juac
70,4	71,7	Jarnac	Von der Oberseite des Schleusenkanals bis zur Obergrenze des Geschwindigkeitswassers
74,9	75,5	Bourg-Charente	Zwischen der Brücke der RD 158 und der Rue du Ponent
84,2	84,7	Cognac (Freizeitzentrum)	Zwischen den Überläufen des Petit Bardas und des Grand Badras
85,4	87,1	Cognac	Zwischen dem oberen Ende des Schleusenkanals und der Brücke der RD 945
93,7	94,3	Salignac-sur-Charente	Von der Einmündung in den Né bis unterhalb des Strand am linken Ufer
103	104	De Rouffiac à Dompierre-sur-Charente	Von der Wassersportstation am linken Ufer bis zur Kettenfähre in Dompierre s(Ch.), rechtes Ufer
108,0	110	Chaniers	Von der Baine-Schleuse bis zum Wasserwanderrastplatz am rechten Ufer (unterhalb der Ortschaft Chainiers)
119,9	122	Saintes	Durchquerung des Stadtgebiets von der Pont de Saintonge bis zum Wassersportzentrum (Standort des Schiffshebekrans)
132,9	133,5	Taillebourg	Wassersportanlegestelle am rechten Ufer von der Brücke der RD 127 bis zur Geschwindigkeitszone (Anlegestelle, Guinguette)
135,8	136,5	Port d'Envaux	Wassersportanlegestelle am linken Ufer und Überquerung der Agglomeration (Baden)
138,6	139,4	Crazannes	Wassersportanlegestelle linkes Ufer
Nicht betroffen	Nicht betroffen	Saint Savinien-sur-Charente	Halte nautique (toute la boucle de la Charente)
142,4	143,8	Barrage de Saint Savinien-sur-Charente	Zufahrtskanal zur Schleuse

Einschränkung auf 45 km/h in der Fahrrinne



Legende: zulässige Höchstgeschwindigkeit:



Geschwindigkeitsbeschränkung auf 5 km/h



Geschwindigkeitsbeschränkung auf 45 km/h



Sektor der erlaubten sportlichen Wasseraktivitäten, im Gebiet Charente:

Angoulême von 27,7km bis 30,0km

-Obergrenze: 25 m oberhalb der Slipanlage von St Cybard

-Untere Grenze: Poudrey-Brücke



Wasserski fahren: von der oberen Grenze des abgegrenzten Gebiets bis zur Brücke der RN 10



Jetski fahren: von der Brücke der RN 10 bis zur unteren Grenze des abgegrenzten Gebiets (höchstens 5 Jetskis, gleichzeitig und vom 1. Mai bis zum 30. September täglich von 12 bis 20 Uhr)

Einschränkung auf 45km/h in der Fahrrinne



Legende: zulässige Höchstgeschwindigkeit:



Geschwindigkeitsbeschränkung auf 5 km/h



Geschwindigkeitsbeschränkung auf 45 km/h



Sektor der erlaubten sportlichen Wasseraktivitäten, im Gebiet Charente:

Chateauneuf s/Charente du PK 52,4 au PK 53,2

- Obergrenze: 800m oberhalb des Wehrs (Widerlager am linken Ufer)
- Untere Grenze: 800m oberhalb des Wehrs (Widerlager am linken Ufer)



Jetski und Wasserski

- vom 1. Mai bis zum 30. Juni: Montag, Donnerstag und Samstag von 13:00 bis 19:00 Uhr, Sonntag und Feiertage von 13:00 bis 21:00 Uhr.
- 1. Juli bis 30. September: täglich von 13.00 bis 20.00 Uhr

Lernen, wie man ein Boot fährt:

- vom 1. Mai bis 30. September von 8.00 bis 12.00 Uhr
- vom 1. Oktober bis zum 30. April von 8.00 bis 12.00 Uhr und von 14.00 bis 18.00 Uhr

Einschränkung auf 45 km/h in der Fahrrinne



Legende: zulässige Höchstgeschwindigkeit:

	Geschwindigkeitsbeschränkung auf 5 km/h	
	Geschwindigkeitsbeschränkung auf 45 km/h	

Sektor der genehmigten sportlichen Wassersportaktivitäten, im Gebiet Charente:

Jarnac von 71,7 km bis 72,5 km

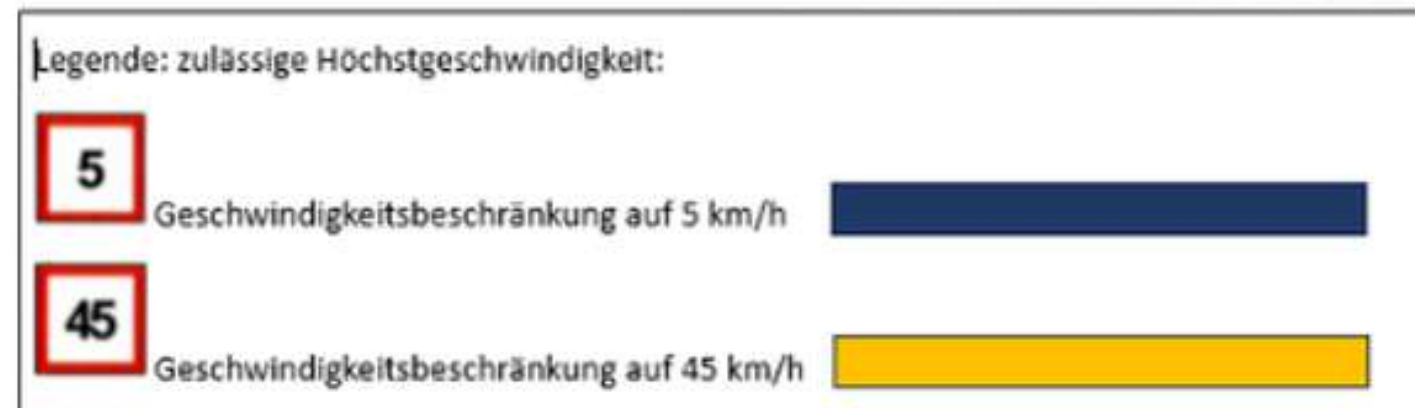
-Obergrenze: 760 m unterhalb der Brücke der RD 736:

-Untere Grenze: Gasleitung am Ort <Les Champagnolles> (gelbe Grenzsteine)



Jetski und Wasserski: vom 15. April bis 15. Oktober montags, mittwochs, sonntags und an Feiertagen von 13.00 bis 20.00 Uhr

Einschränkung auf 45km/h in der Fahrrinne



Sektor der genehmigten sportlichen Wassersportaktivitäten, im Gebiet Charente:

Saint Brice von 79,0km bis 80,4km

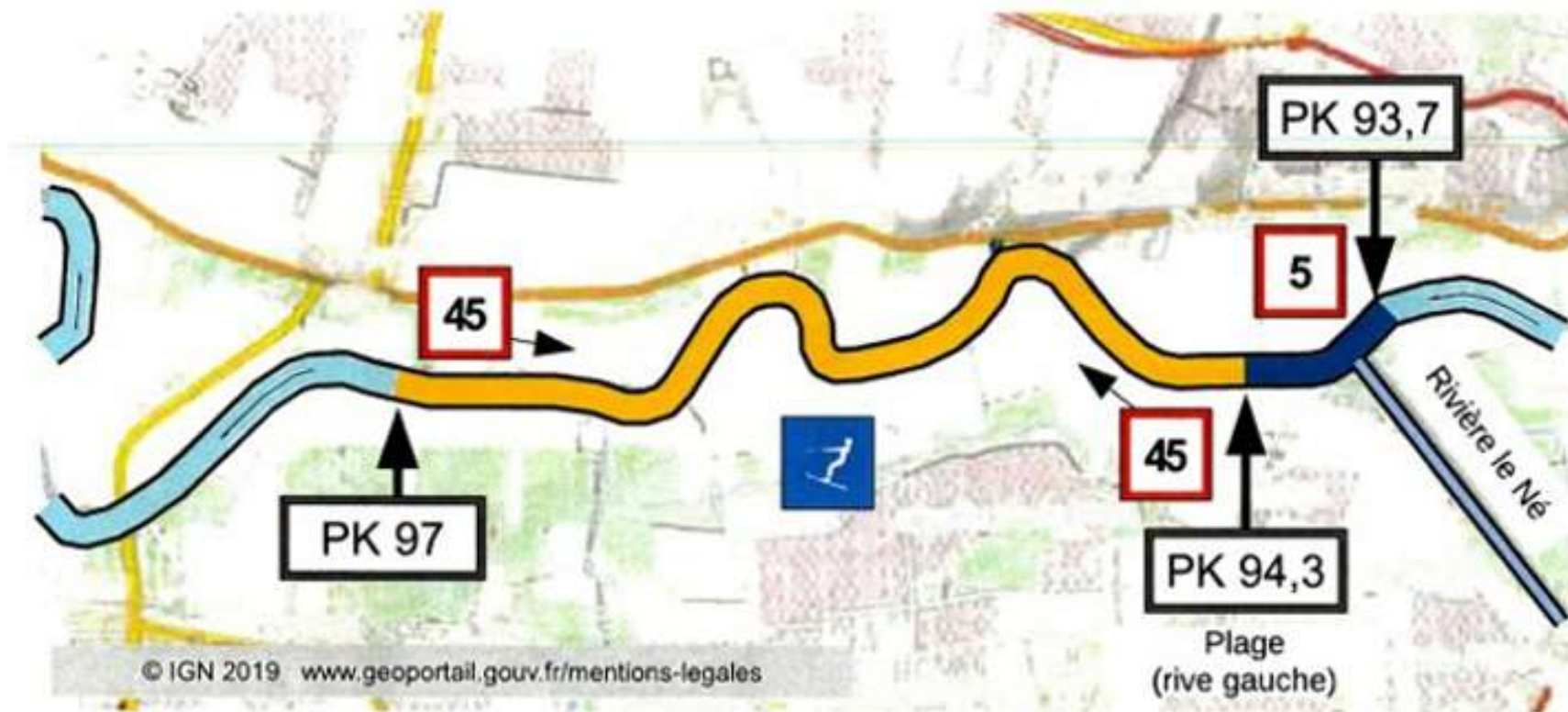
-Obergrenze: 100 m stromabwärts von der Schleuse Garde Moulin

Untere Grenze: Trache-Brücke (RD 15)



Jetski und Wasserski: täglich von 13.00 bis 20.00 Uhr

Einschränkung auf 45 km/h in der Fahrrinne



Legende: zulässige Höchstgeschwindigkeit:



Geschwindigkeitsbeschränkung auf 5 km/h



Geschwindigkeitsbeschränkung auf 45 km/h



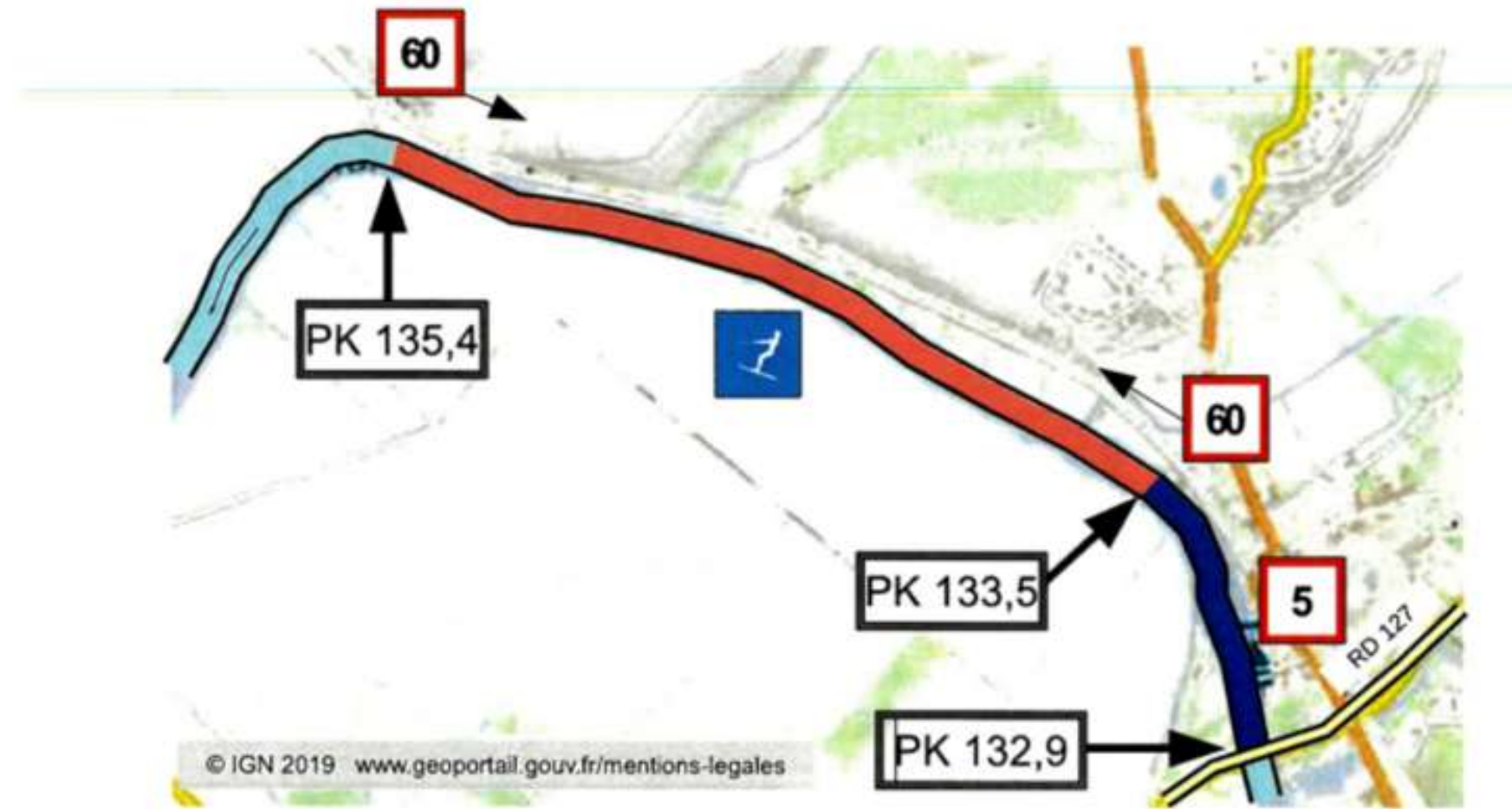
Sektor der genehmigten sportlichen Wassersportaktivitäten, im Gebiet Charente-Maritime:

von Salignac sur Charente/Saint Laurent bis Cognac á Chérad (RD), von 94,3 bis PK 97



Wasserski- und Wakeboard fahren

Einschränkung auf 60 km/h in der Fahrrinne



Legende: zulässige Höchstgeschwindigkeit:

- 5** Geschwindigkeitsbeschränkung auf 5 km/h
- 60** Geschwindigkeitsbeschränkung auf 60 km/h (ausschließlich Wasserski)

Sektor der erlaubten sportlichen Wasseraktivitäten, im Gebiet Charente:

Taillebourg von 133,5km bis 135,4km





Wasserski und Wake Board fahren

Einschränkung auf 45km/h in der Fahrrinne




Legende: zulässige Höchstgeschwindigkeit:

- 5** Geschwindigkeitsbeschränkung auf 20 km/h 
- 45** Geschwindigkeitsbeschränkung auf 45 km/h 

Sektor der erlaubten sportlichen Wasseraktivitäten, im Gebiet Charente:

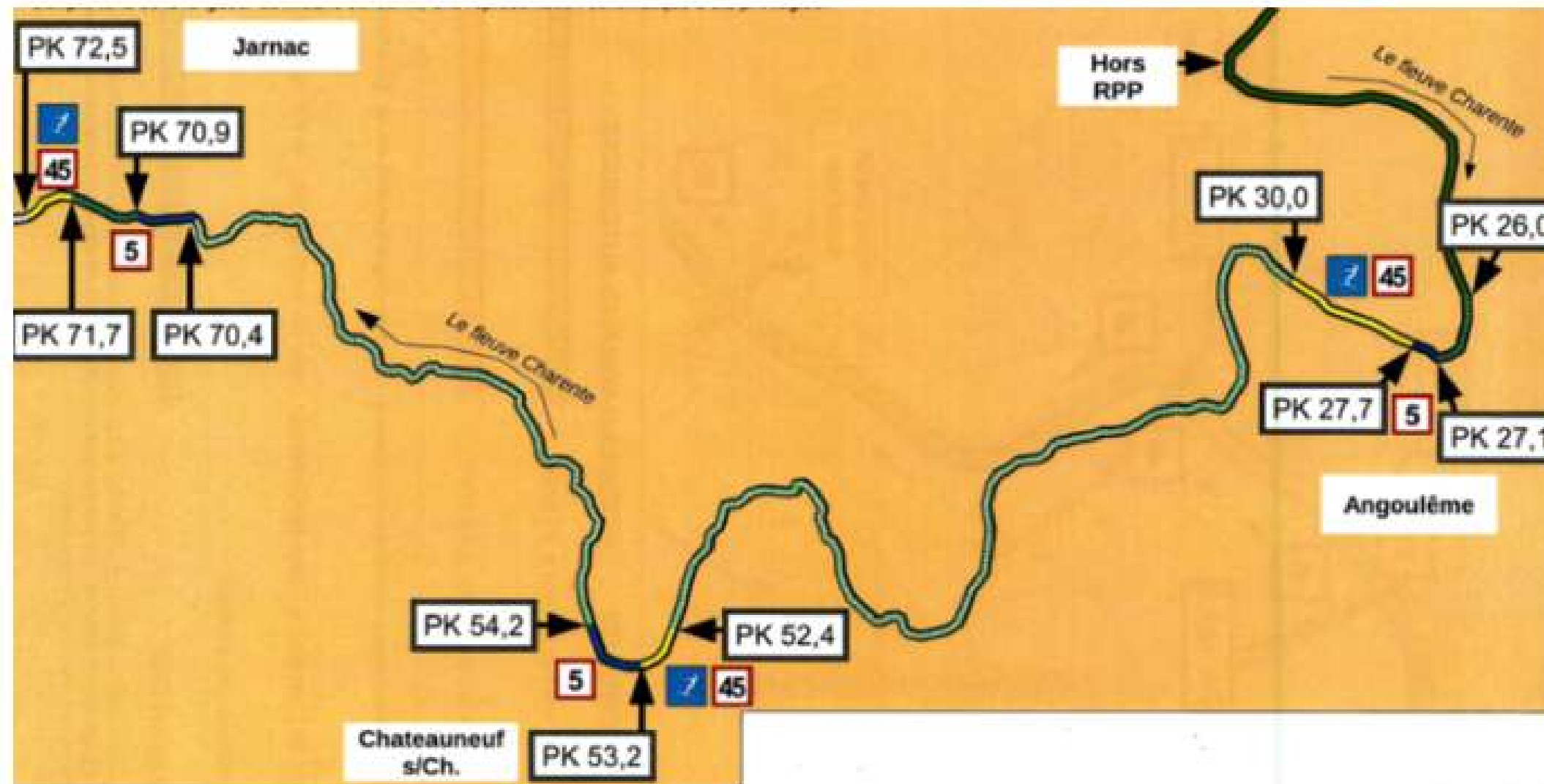
von Cabariot (Brücke St. Clément) bis Tonnay-Charente (Slipanlage) von Kilometerpunkt 163,0 bis Kilometerpunkt 164,0



Anmerkung: Flussabschnitt außerhalb der besonderen
Schiffahrtspolizeiverordnung: 

Siehe: <https://www.charente-maritime.gouv.fr/Actions-de-l-Etat/Transports-deplacements-et-securite-routiere/Navigation-sur-les-eaux-interieures-cours-d-eau-lacs-et-plans-d-eau/Navigation-de-plaisance-et-des-activites-nautiques-en-eau-douce-lacs-rivieres-et-plans-d-eau>

Nicht motorisierte sportliche Wasseraktivitäten



Sektoren:

-Emissionen, in denen nicht-motorisierte Sportaktivitäten erlaubt sind: 

-Die verschiedenen Gebiete und die dort geltenden Höchstgeschwindigkeiten:



Geschwindigkeitsbegrenzung auf 5 km/h:



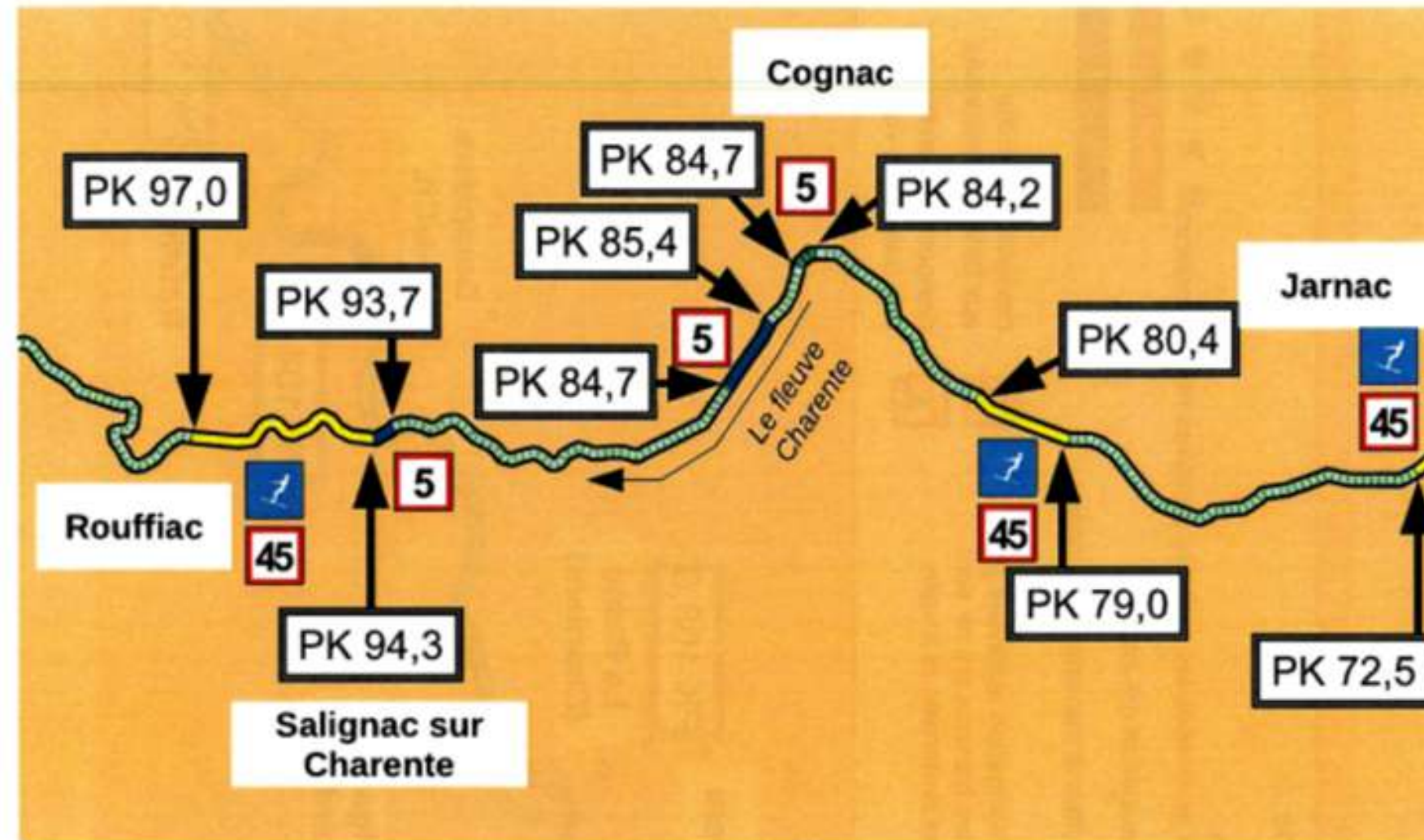
Geschwindigkeitsbegrenzung auf 45 km/h:




Wasserski

Nicht motorisierte sportliche Wasseraktivitäten

In Anbetracht der Länge der betroffenen Strecke wurde eine schematische Darstellung bevorzugt



Sektoren:

-Emissionen, in denen nicht-motorisierte Sportaktivitäten erlaubt sind: 

-Die verschiedenen Gebiete und die dort geltenden Höchstgeschwindigkeiten:



Geschwindigkeitsbegrenzung auf 5 km/h:



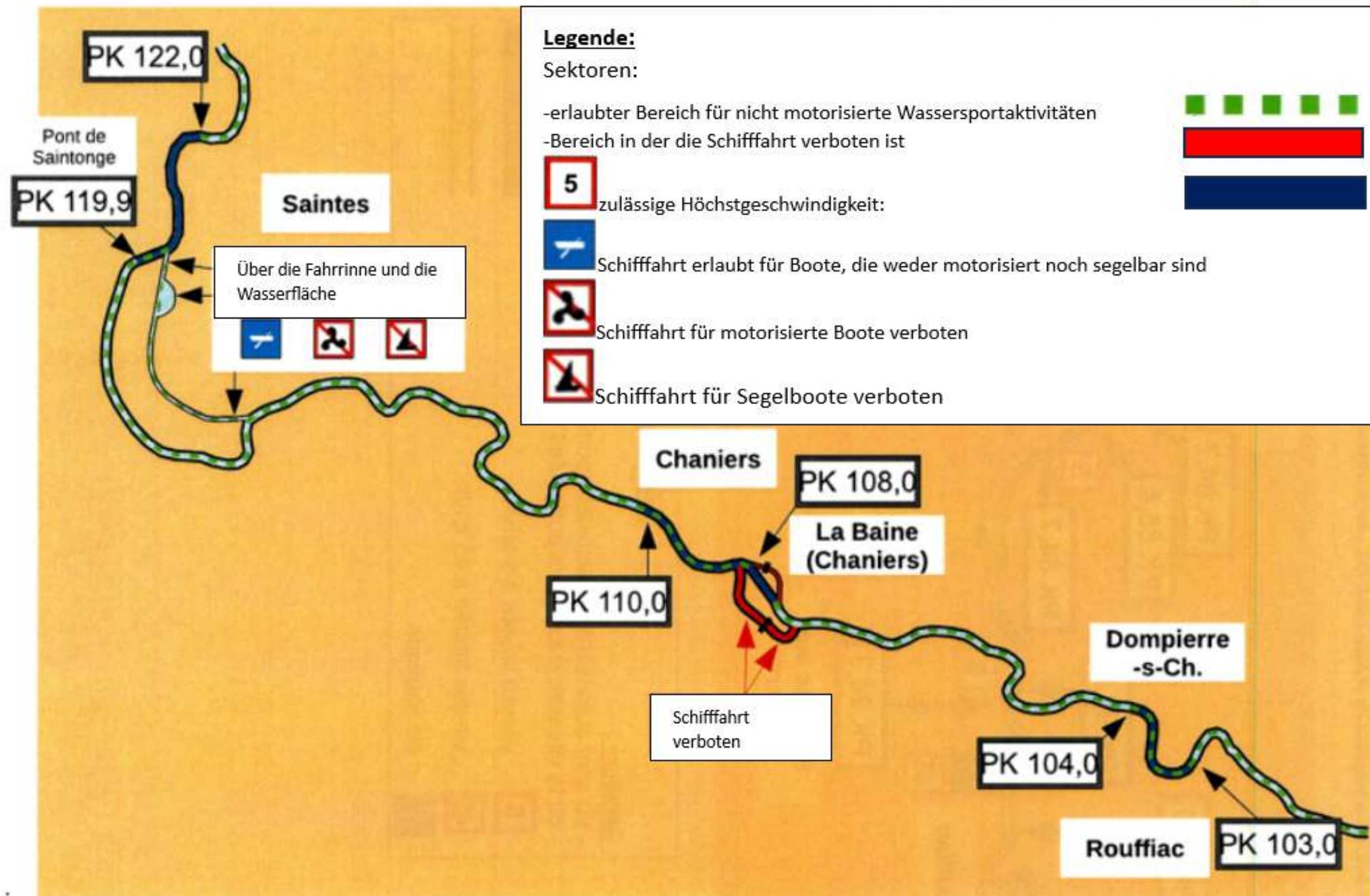
Geschwindigkeitsbegrenzung auf 45 km/h:



Wasserski

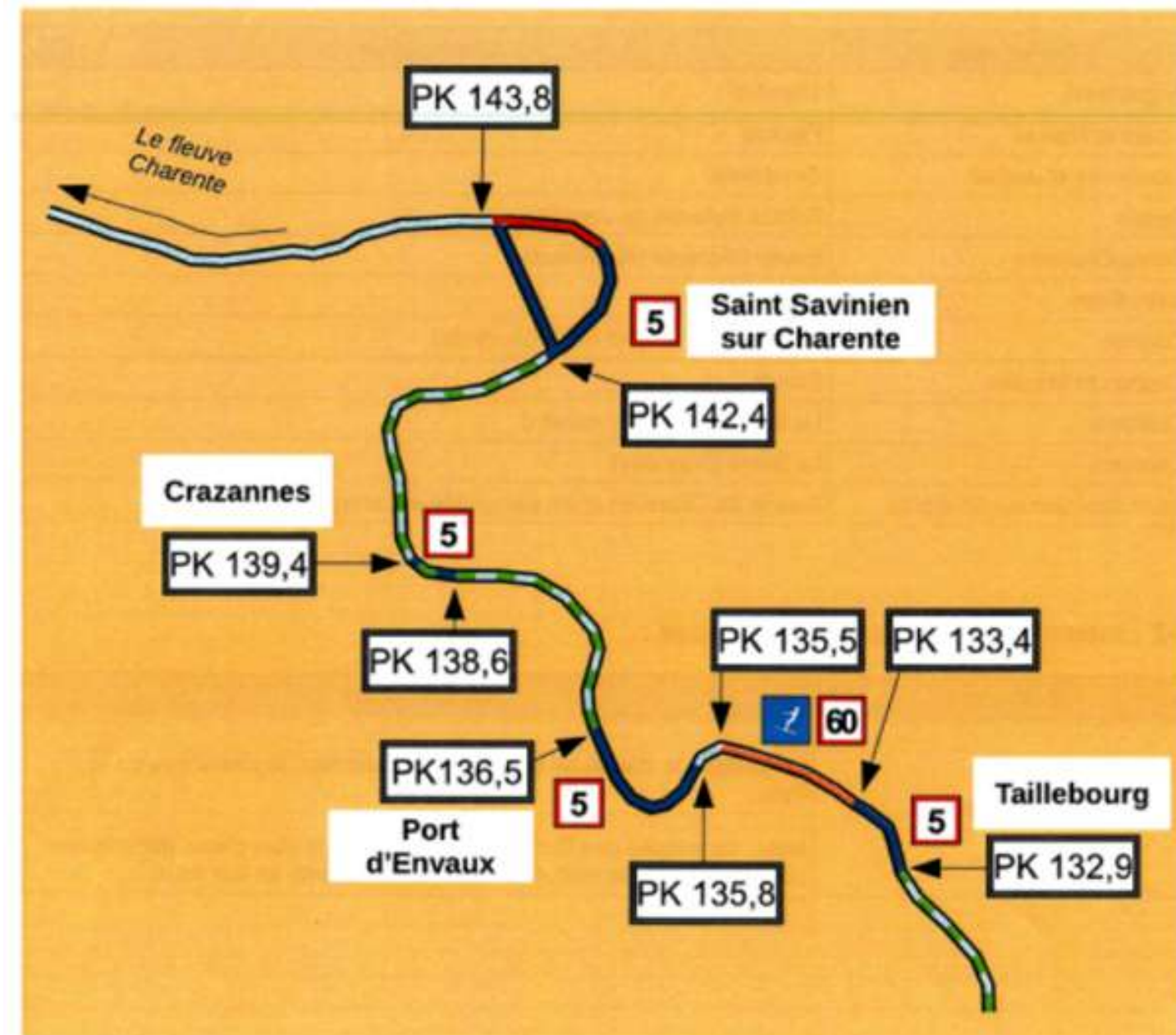
Nichtmotorisierte sportliche Wasseraktivitäten

In Anbetracht der Länge der betroffenen Strecke wurde eine schematische Darstellung bevorzugt



Nichtmotorisierte Wassersportaktivitäten

In Anbetracht der Länge der betroffenen Strecke wurde eine schematische Darstellung bevorzugt



Legende:

Sektoren:

-erlaubter Bereich für nicht motorisierte Wassersportaktivitäten



-Bereich in der die Schifffahrt verboten ist



-die zulässige Höchstgeschwindigkeit beträgt:



Geschwindigkeitsbegrenzung auf 5km/h



Geschwindigkeitsbegrenzung auf 60km/h



Wasserski und Wakeboard

5) Wasserflächen, die für die motorisierte und/oder nichtmotorisierte Schifffahrt gesperrt sind

5-1: Verboten für die motorisierte und nicht motorisierte Schifffahrt: Zufahrtskanäle zu den Staudämmen (Ein- und Ausfahrten)

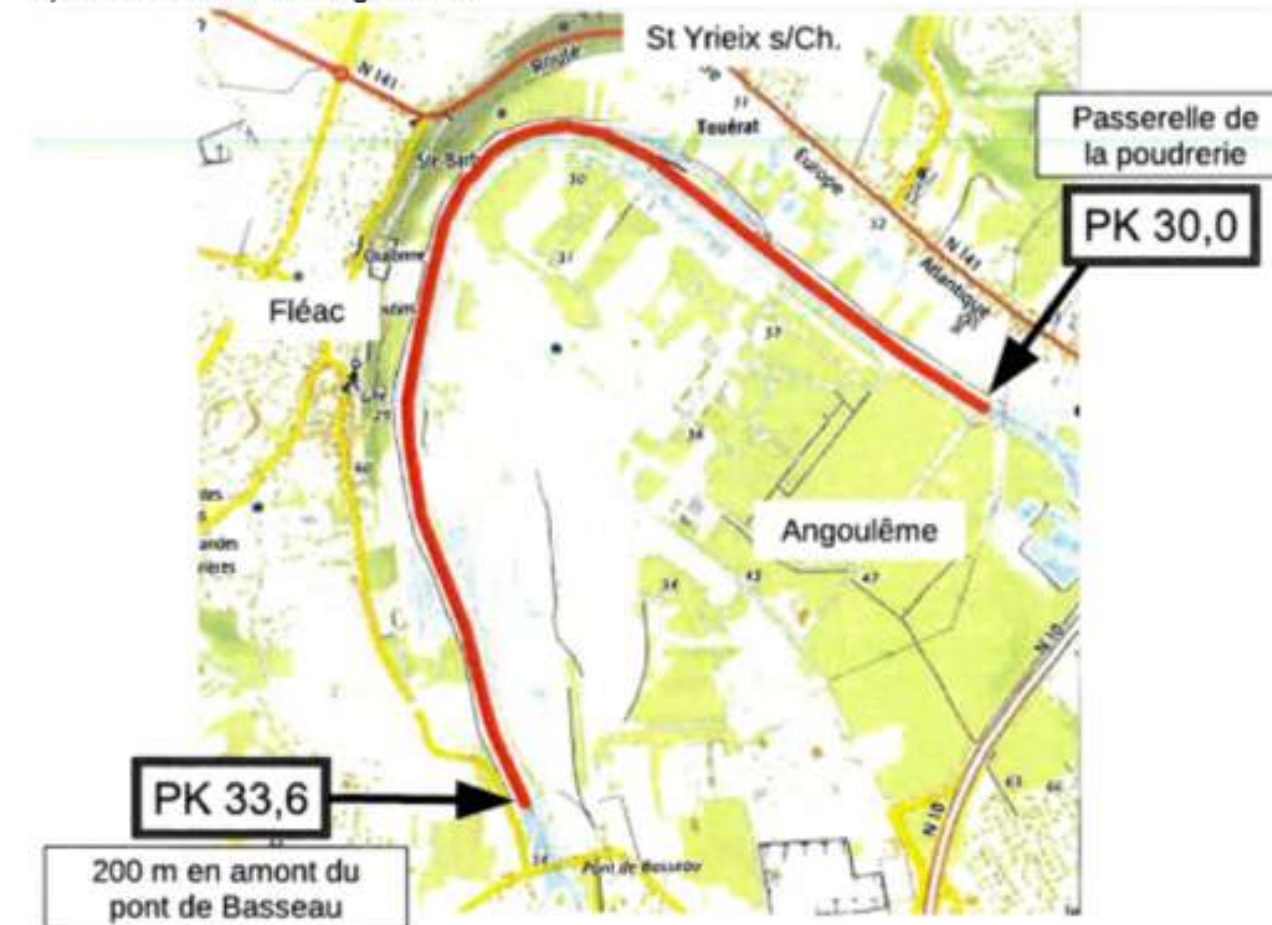
Gemeinden	Standort
Angoulême	Thouérat
Linars et Nersac	Fleurac
Gondeville et Jarnac	Gondeville
Jarnac	Furnes (retenue de Jarnac)
Bourg-Charente	Bourg-Charente (Moulineuf)
Saint Brice	Garde-moulin
Cognac	Solencon (bras nord de la Charente)
Cognac et Merpins	Crouin
Chaniers	La Baine (chenal du moulin)
Chaniers	La Baine (bras sud)
Saint Savinien sur Charente	Boucle de Charente entre passerelle et barrage

5-2: Verbote für die motorisierte Schifffahrt:

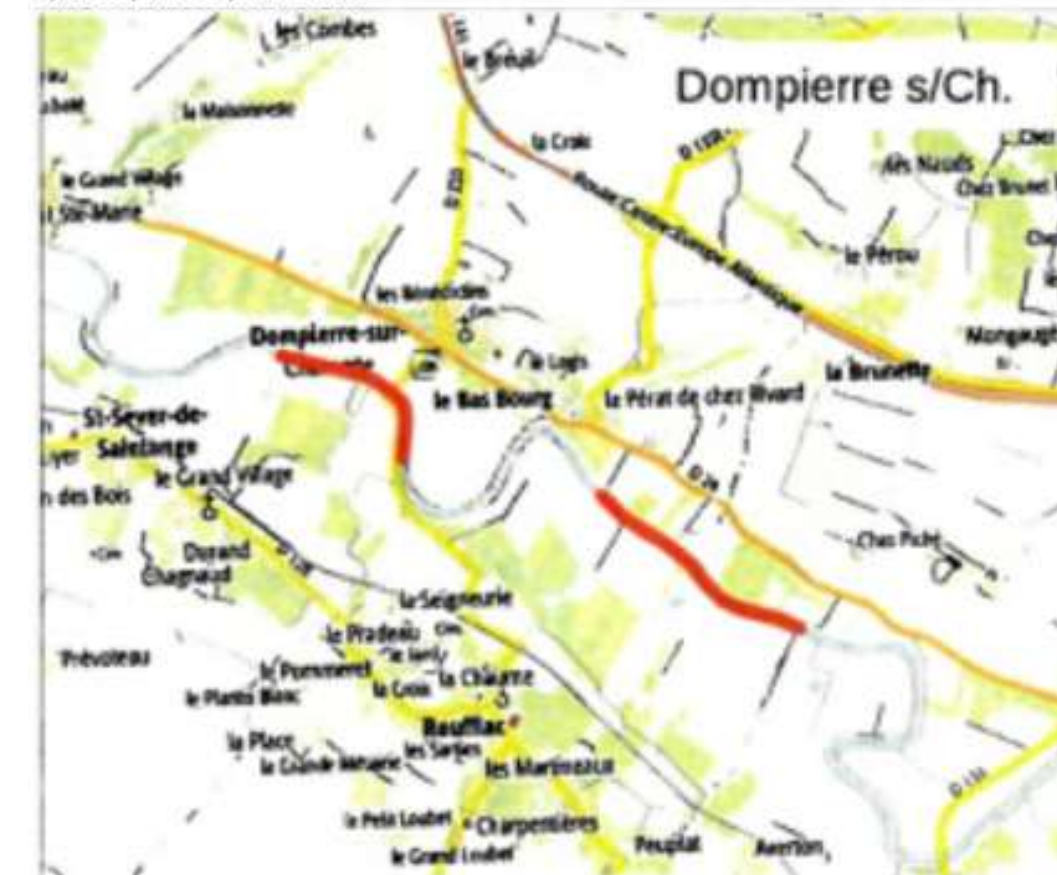
Gemeinden	Anmerkungen
Saintes	<p>Insgesamt: die Wiesenrinne und auch die Wasserfläche von La Palu.</p> <p>Anmerkung: Die Annäherung an die kleinen Inseln zwischen der Fahrrinne und der Wasserfläche ist verboten, ebenso wie das Halten und Parken von Schiffen an diesen Stellen.</p>

6) Sektoren, in denen das Anker verboten ist

1) Stromabwärts von Angoulême



2) Dompierre s/Charente

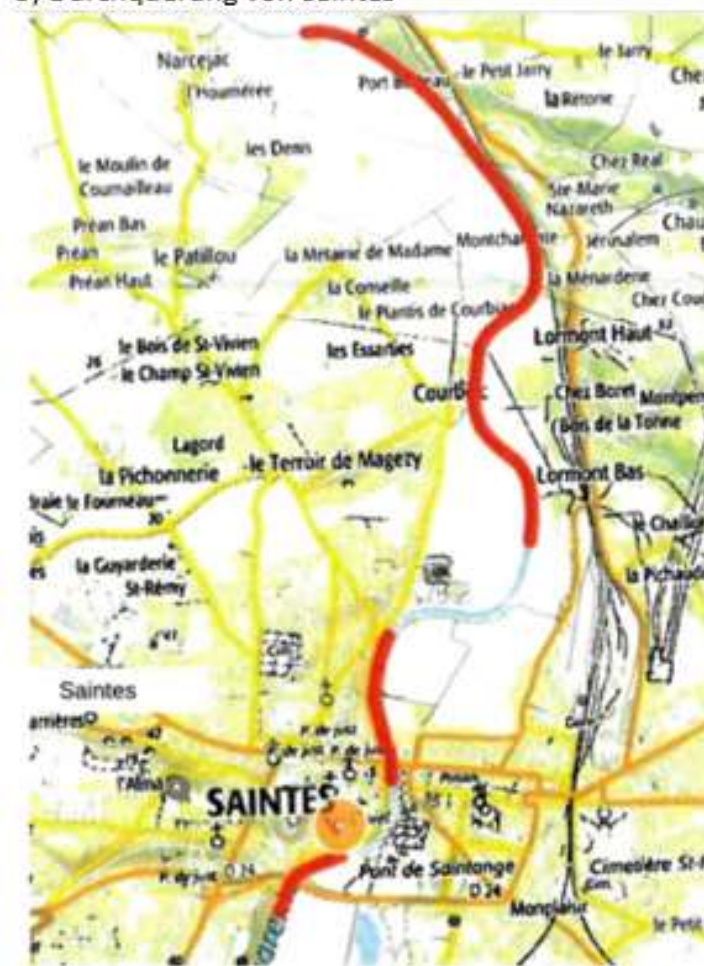


Legende:

Sektoren, in denen das Anker verboten ist



3) Durchquerung von Saintes



4) Von Bussac s/Charente nach Saint Vaize



Legende:

Sektoren, in denen das Ankern verboten ist



5) Oberhalb von Taillebourg



6) Durchquerung von Port d'Envaux



Legende:

Sektoren, in denen das Ankern ist

